

Приложение №3
к постановлению администрации
муниципального образования Юрьев-Польский
район от 16.11.2023 № 1481



РОСС-Эксперт

**ООО «Региональное
Объединение Специализированных
Строителей-Эксперт»**

Свидетельство ОП-2130157366 от 17.03.2016г.

Заказчик – ООО «Газпром газификация»

**ГАЗОПРОВОД МЕЖПОСЕЛКОВЫЙ С. КАМЕНКА – С. ЧЕРКАСОВО
ЮРЬЕВ-ПОЛЬСКОГО РАЙОНА ВЛАДИМИРОВСКОЙ ОБЛАСТИ**

(Договор № ПИР-06-396/2022 от 19.09.2022)

ДОКУМЕНТАЦИЯ ПО ПЛАНИРОВКЕ ТЕРРИТОРИИ

**Основная часть проекта межевания территории.
Графическая часть**

4521.007.П.0/0.1288-ДПТ5

Том 5

Согласование с уполномоченными органами	Реквизиты письма о согласовании
ГБУ «ВЛАДУПРАДОР»	№04-6166 от 18.09.2023
Министерство лесного хозяйства Владимирской области	№ МЛХ-5525-04/22 от 05.10.2023

Заместитель генерального директора

А.Н. Пешков

Главный инженер проекта

И.И. Чебан



Состав тома 5

Обозначение	Наименование	Примечание
	Состав тома 5	Стр. 2
	Состав документации по планировке территории	Стр. 3
4521.007.П.0/0.1288-ДПТ5.ПМТ.Г	Чертеж межевания территории. Масштаб 1:2 000	Стр. 4

Состав документации по планировке территории

Номер тома	Обозначение	Наименование	Примечание
1	4521.007.П.0/0.1288-ДПТ1	Основная часть проекта планировки территории. Графическая часть	
2	4521.007.П.0/0.1288-ДПТ2	Основная часть проекта планировки территории. Положение о размещении линейных объектов	
3	4521.007.П.0/0.1288-ДПТ3	Материалы по обоснованию проекта планировки территории. Графическая часть	
4	4521.007.П.0/0.1288-ДПТ4	Материалы по обоснованию проекта планировки территории. Пояснительная записка	
5	4521.007.П.0/0.1288-ДПТ5	Основная часть проекта межевания территории. Графическая часть	
6	4521.007.П.0/0.1288-ДПТ6	Основная часть проекта межевания территории. Текстовая часть	
7	4521.007.П.0/0.1288-ДПТ7	Материалы по обоснованию проекта межевания территории. Графическая часть	
8	4521.007.П.0/0.1288-ДПТ8	Материалы по обоснованию проекта межевания территории. Пояснительная записка	

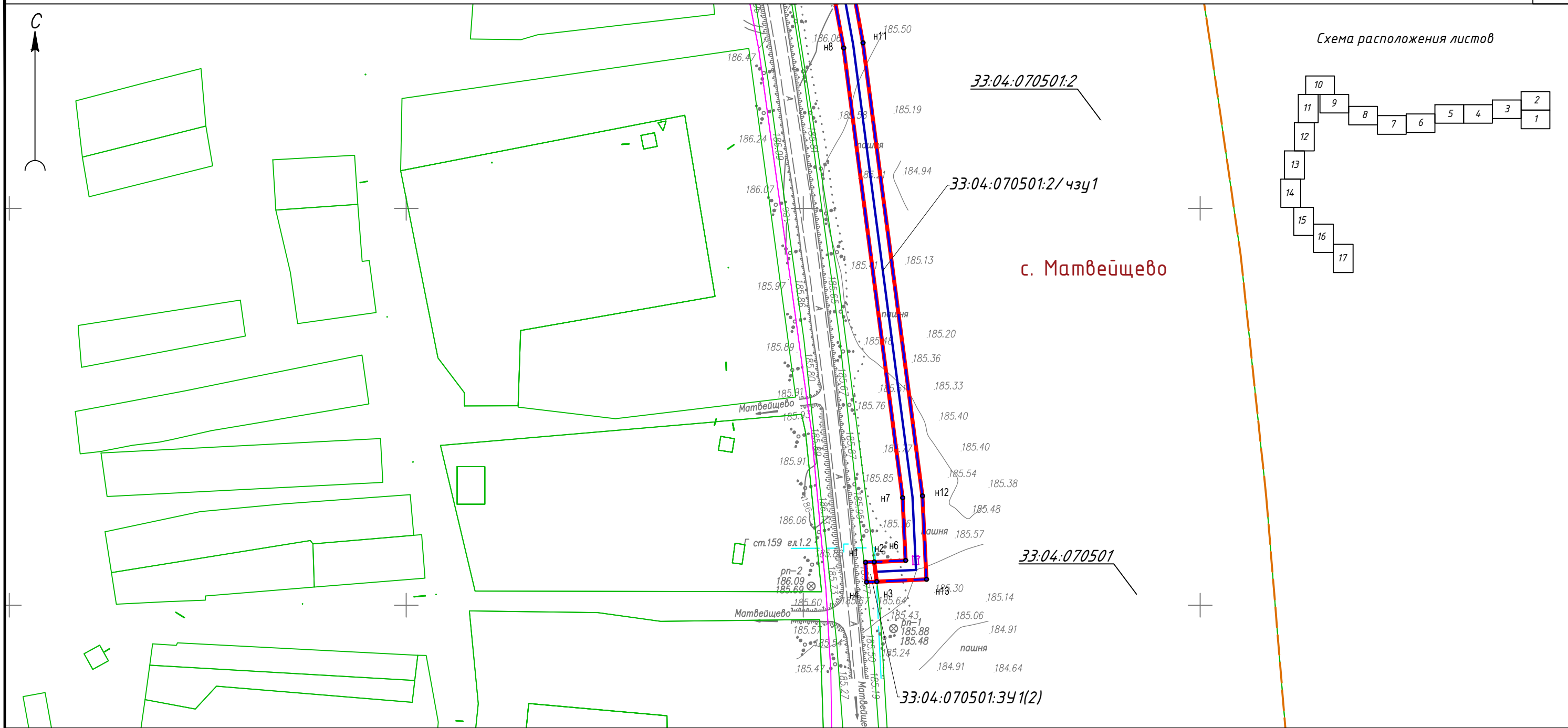
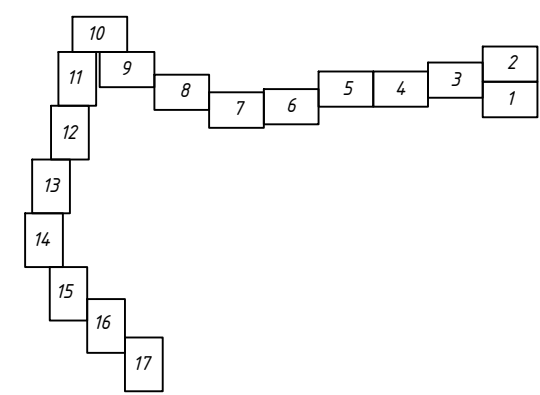








Схема расположения листов



с. Матвейцево





Условные обозначения

-  Ось проектируемого газопровода
-  Граница образуемого земельного участка/части земельного участка
-  Границы территории, в отношении которой осуществляется подготовка проекта межевания территории, граница публичного сервитута
-  Границы населенных пунктов
-  Граница земельного участка, сведения о котором содержатся в ЕГРН
-  Граница кадастрового квартала
- 33:04:070501:2 Кадастровый номер земельного участка, сведения о котором содержится в ЕГРН
- 33:04:070501 Номер кадастрового квартала
- 33:04:070501:2/чзуч1 Условный номер образуемой части земельного участка
- 33:04:070501:3У1 Условный номер образуемого земельного участка
- н11 Номера характерных точек образуемого земельного участка/части земельного участка

Примечание:

1. Красные линии и линии отступа от красных линий не отражены в связи с отсутствием необходимости их разработки на территории размещения объекта;
2. Инженерно-геодезические изыскания для подготовки документации по планировке территории объекта Газопровод межпоселковый с. Каменка - с. Черкасво Юрьев-Польского района Владимирской области выполнены ООО "ЮВИНГЕО" в 2023 году;
3. Система координат - МСК - 33;
4. Система высот - Балтийская 1977 г.

Инв.№, подл. Подпись и дата Взам. инв.№

						4521.007.П.0/0.1288-ДПТ5.ПМТ.Г			
						Газопровод межпоселковый с. Каменка - с. Черкасво Юрьев-Польского района Владимирской области			
Изм.	Кол.уч.	Лист	N док.	Подп.	Дата	Проект межевания территории. Графическая часть	Стадия	Лист	Листов
							П	1	17
Разработал	Акопов					Чертеж межевания территории. М 1:2000			
Разработал	Шмакова								
Проверил	Каравосова								



33:04:070501:1/чзч1(1)

33:04:070501:3Ч1(3)

33:04:070501:3Ч1(2)

33:04:070101:3Ч1

33:04:000000:1054

33:04:070501:156

33:04:070501:156/чзч1

33:04:070501:1

33:04:000000:1054/чзч1

33:04:070501:3Ч1(4)

с. Матвейцево

33:04:070501:2

33:04:070501:2/чзч1

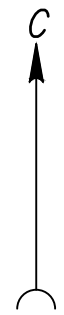
Линия сводки с листом 3

Линия сводки с листом 1

Инв.№	подл.	Подпись и дата	Взам. инв.№

Изм.	Кол.ч.	Лист	№ док.	Подпись	Дата

4521.007.П.0/0.1288-ДПТ5.ПМТ.Г

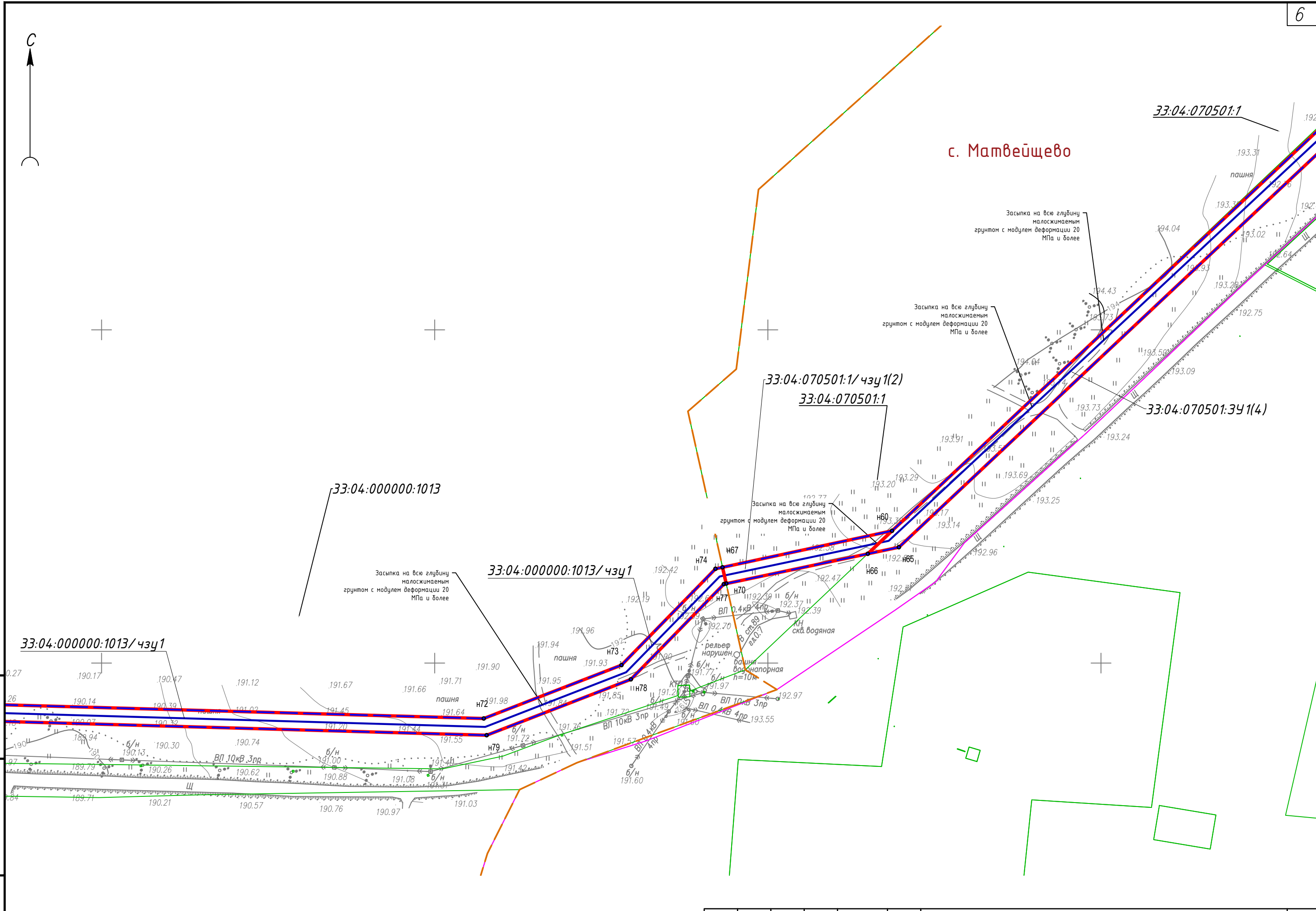


с. Матвейцево

Линия сводки с листом 2

Линия сводки с листом 4

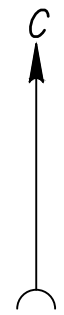
Инв.№	подл.	Подпись и дата	Взам. инв.№



Изм.	Кол.ч.	Лист	№ док.	Подпись	Дата

4521.007.П.0/0.1288-ДПТ5.ПМТ.Г

Лист 3



Линия съвдки с листом 5

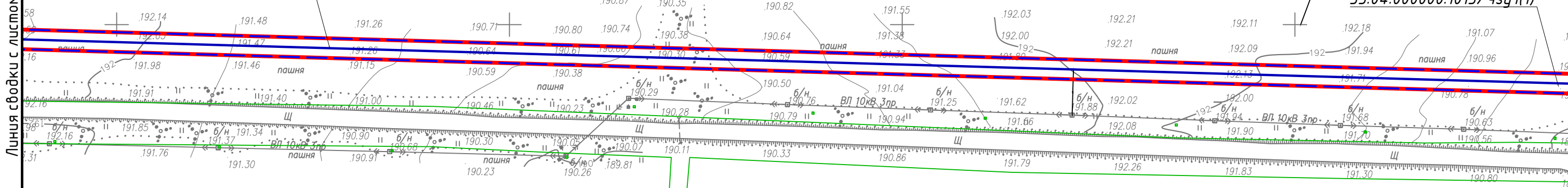
Линия съвдки с листом 3

33:04:000000:1013

33:04:000000:1013/чзуч1(1)

33:04:000000:1013

33:04:000000:1013/чзуч1(1)



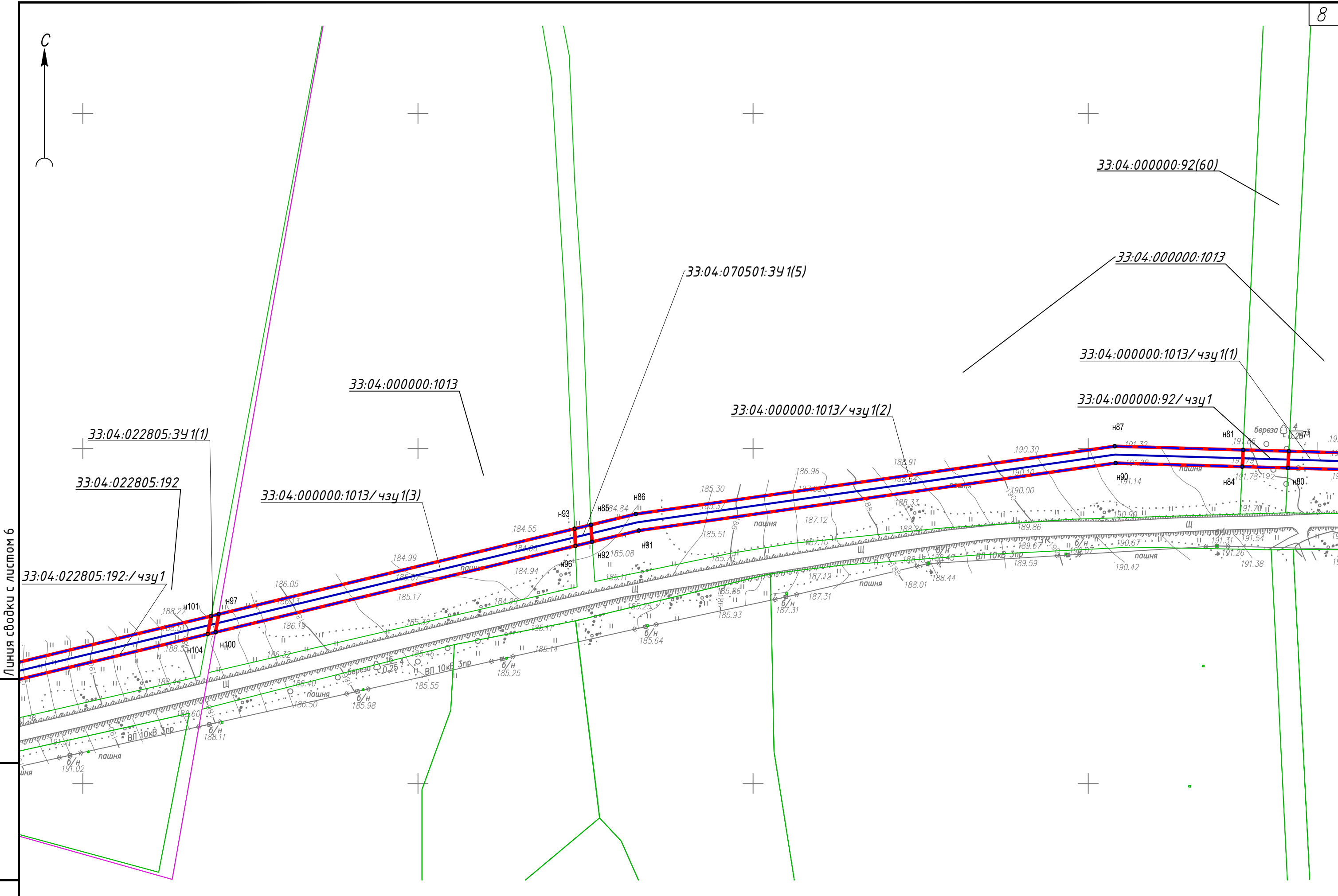
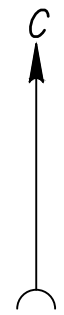
33:04:070501

Инв.№	подл.	Подпись и дата	Взам. инв.№

Изм.	Кол.чч.	Лист	№ док.	Подпись	Дата

4521.007.П.0/0.1288-ДПТ5.ПМТ.Г

Лист
4



Линия свободки с листом 6

Линия свободки с листом 4

Инв.№ подл.	Подпись и дата	Взам. инв.№

Изм.	Кол.ч.	Лист	№ док.	Подпись	Дата

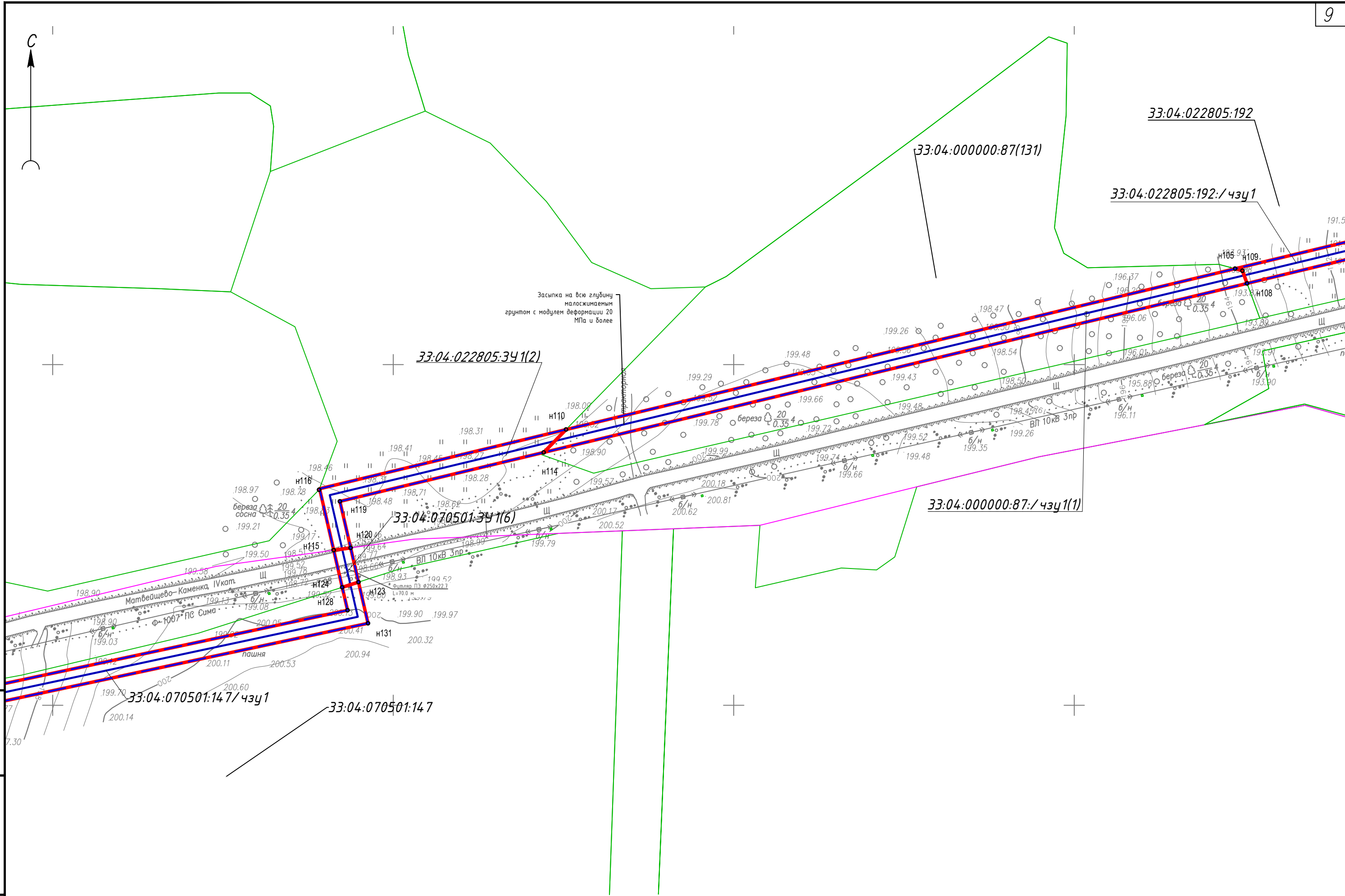
4521.007.П.0/0.1288–ДПТ5.ПМТ.Г

Лист
5



Линия събки с листом 7

Линия събки с листом 5



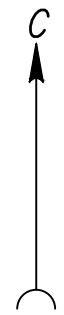
Инв.№ подл.	Взам. инв.№

Подпись и дата	

Изм.	Кол.ч.	Лист	№ док.	Подпись	Дата

4521.007.П.0/0.1288–ДПТ5.ПМТ.Г

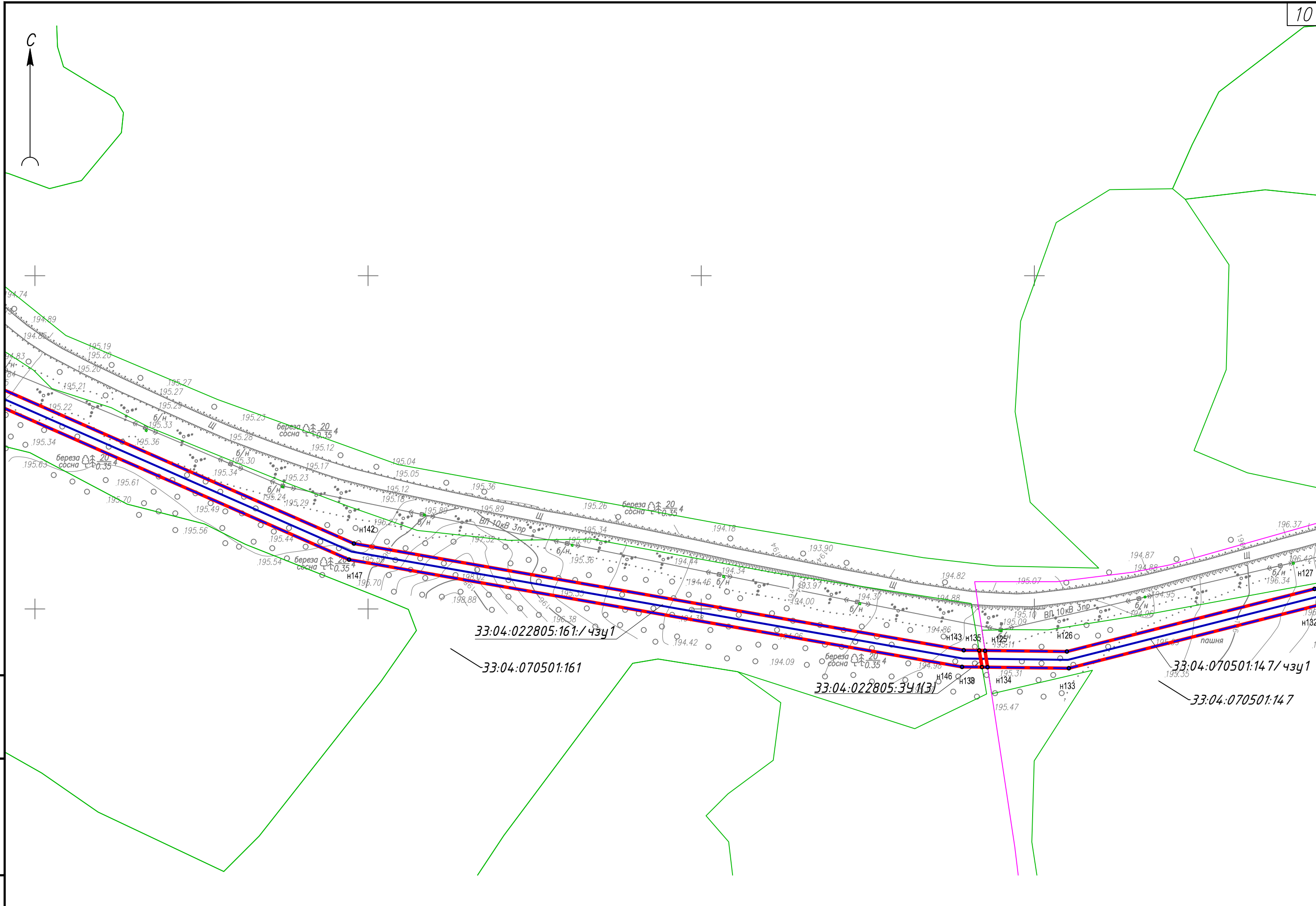
Лист
6



Линия събки с листом 8

Линия събки с листом 6

Инв.№	подл.	Подпись и дата	Взам. инв.№



33:04:022805:161:/чзц1

33:04:070501:161

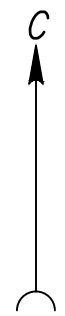
33:04:022805:341(3)

33:04:070501:147/чзц1

33:04:070501:147

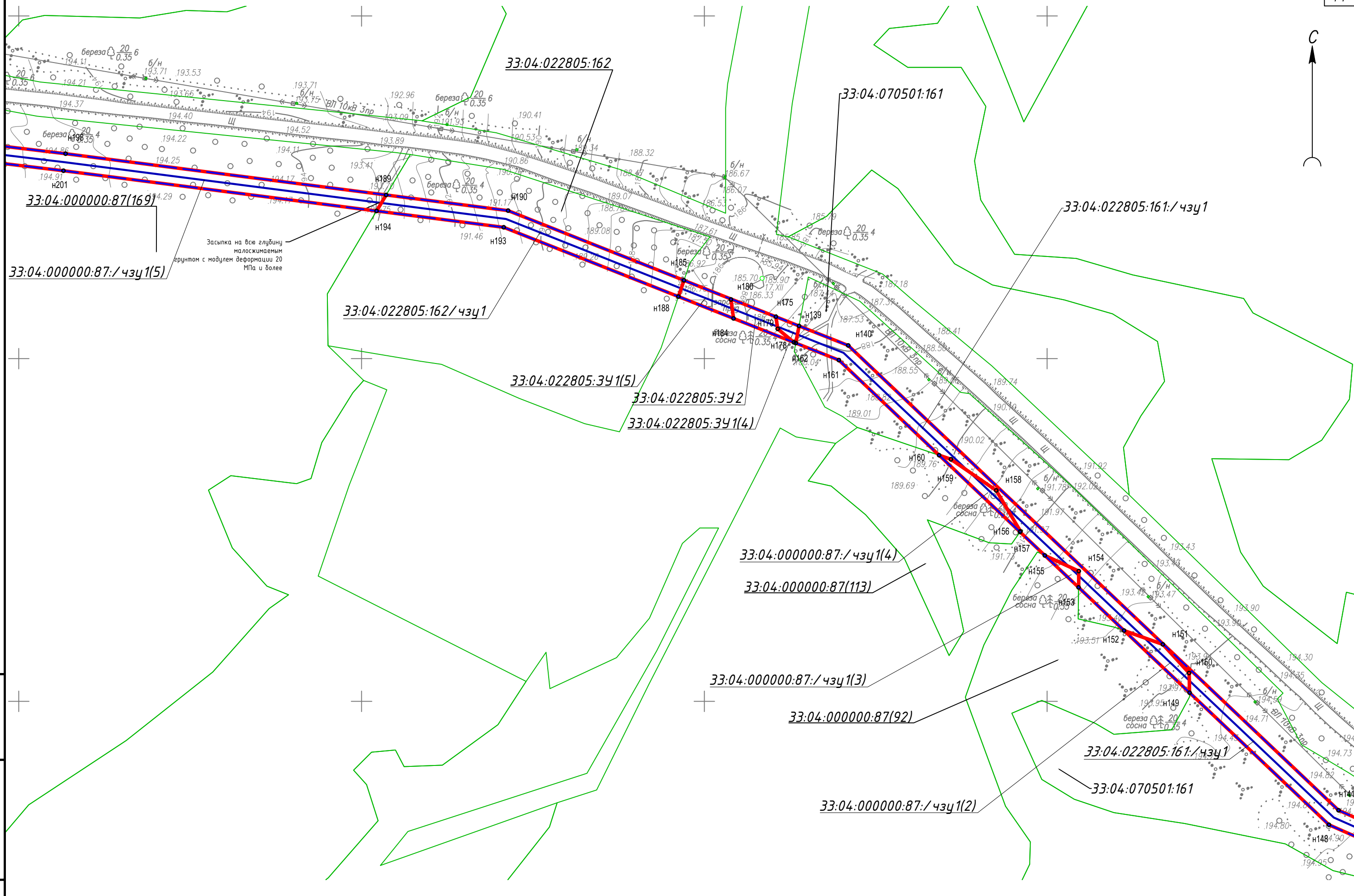
Изм.	Кол.ч.	Лист	№ док.	Подпись	Дата

4521.007.П.0/0.1288—ДПТ5.ПМТ.Г



Линия съвки с листом 9

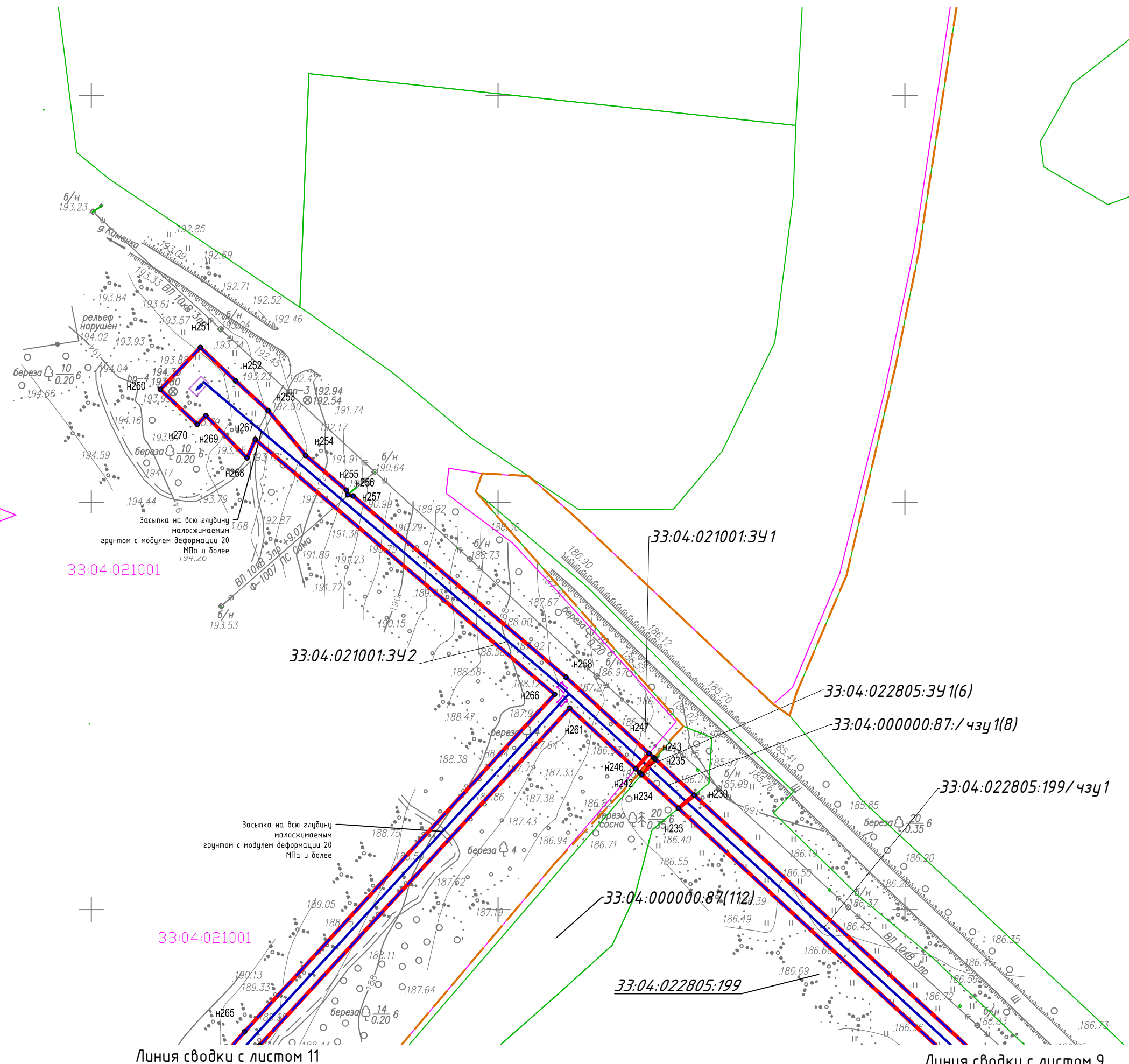

Линия съвки с листом 7



Инв.№	подл.	Подпись и дата	Взам. инв.№

Изм.	Кол.ч.	Лист	№ док.	Подпись	Дата

4521.007.П.0/0.1288-ДПТ5.ПМТ.Г



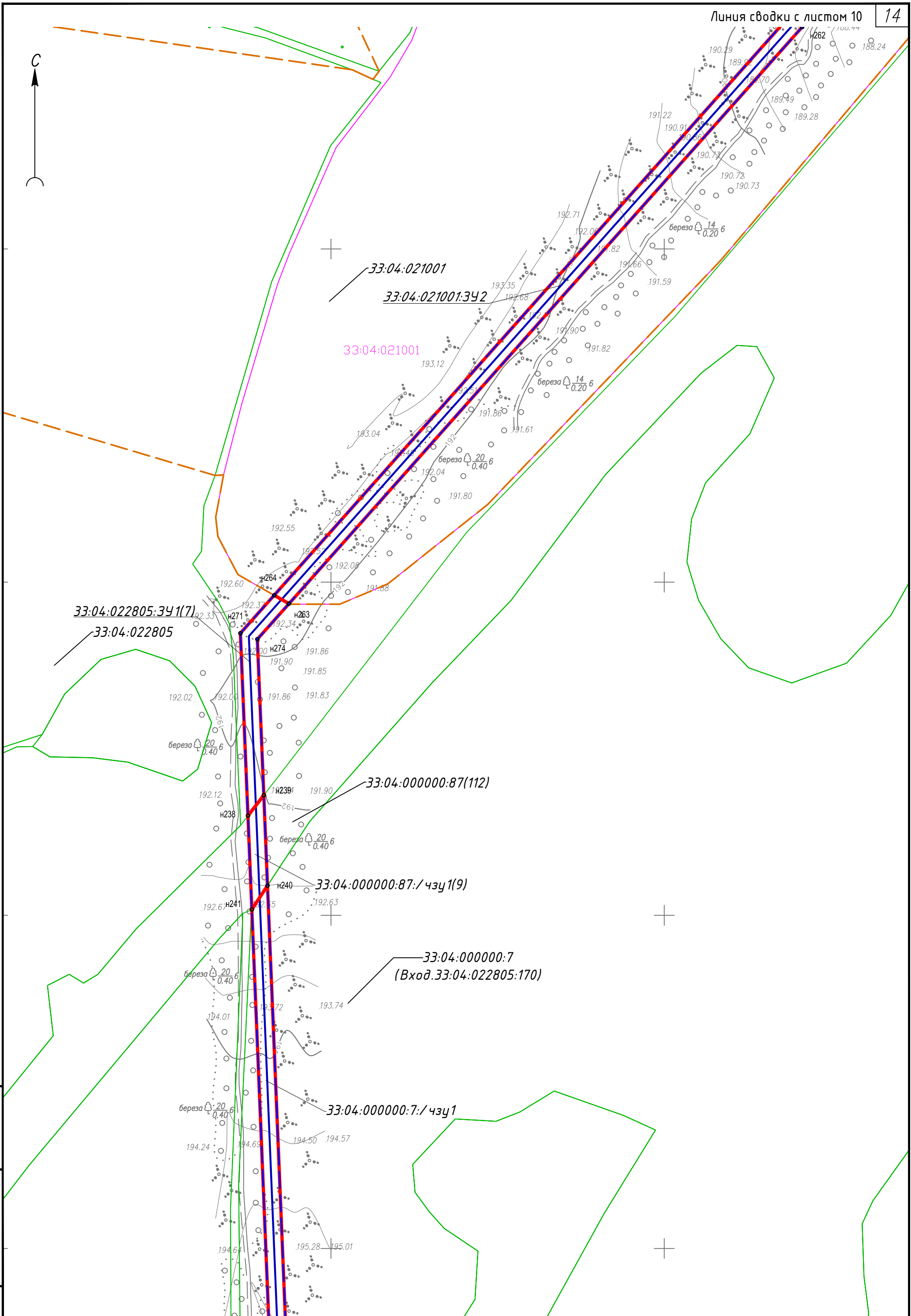
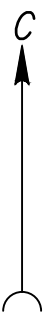
Инв.№	подл.	Подпись и дата	Взам. инв.№

Линия сводки с листом 11

Линия сводки с листом 9

Изм.	Кол.ч.	Лист	№ док.	Подпись	Дата

4521.007.П.0/0.1288-ДПТ5.ПМТ.Г



Инв.№	подл.	Подпись и дата	Взам. инв.№

Линия сводки с листом 12

Изм.	Кол.чч.	Лист	№ док.	Подпись	Дата

4521.007.П.0/0.1288-ДПТ5.ПМТ.Г

Линия сводки с листом 11

33:04:000000:7
(Вход.33:04:022805:170)

33:04:000000:7:/чзц1

33:04:022805

33:04:022805:3У1(8)

33:04:022805:3У1(8)

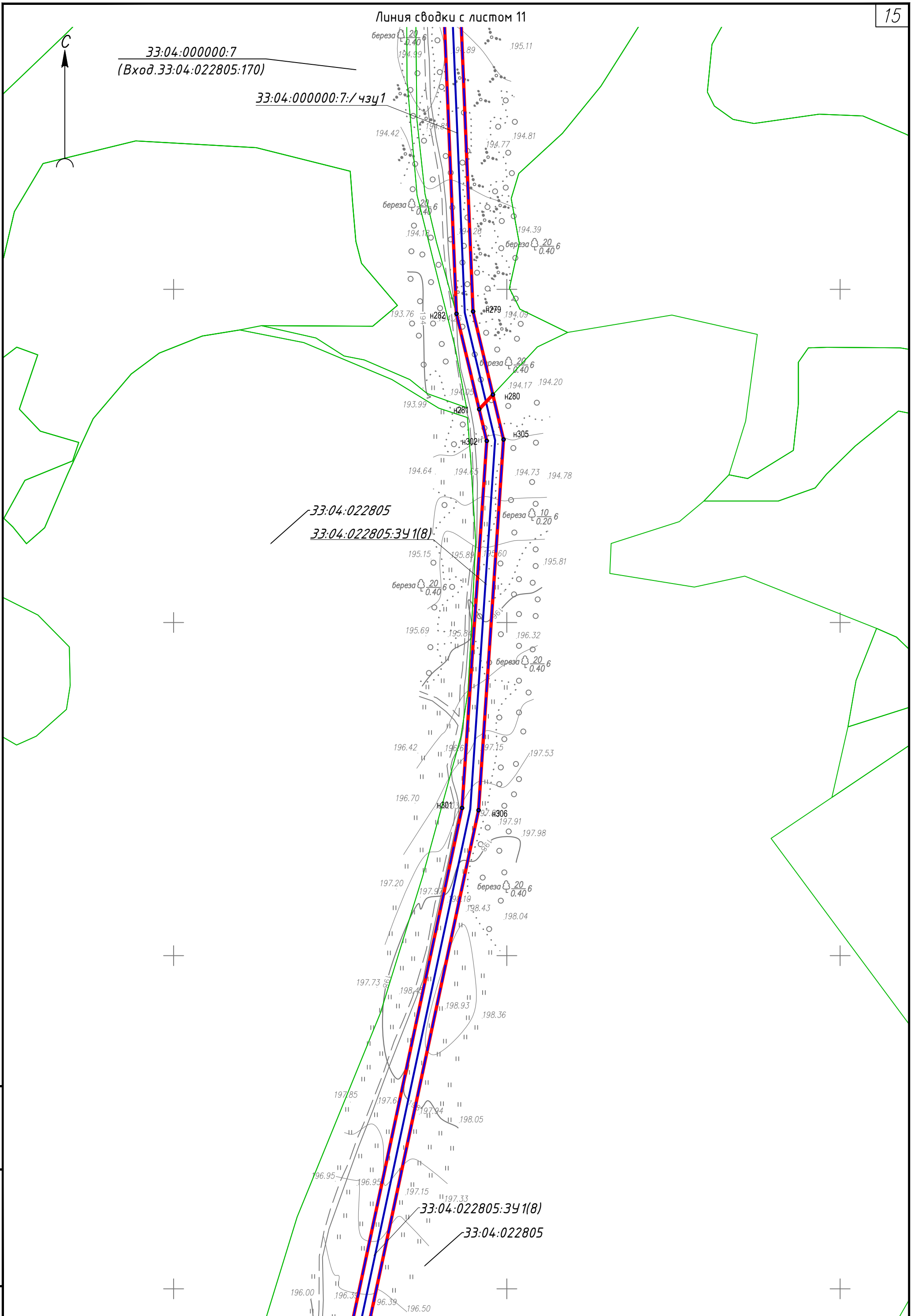
33:04:022805


Линия сводки с листом 13

Изм.	Кол.чч.	Лист	№ док.	Подпись	Дата

4521.007.П.0/0.1288-ДПТ5.ПМТ.Г

Инв.№ подл.	Подпись и дата	Взам. инв.№





33:04:022805.3У1(8)

Засыпка на всю глубину малосжимаемым грунтом с модулем деформации 20 МПа и более

33:04:022805

33:04:022805

33:04:022805.3У1(8)

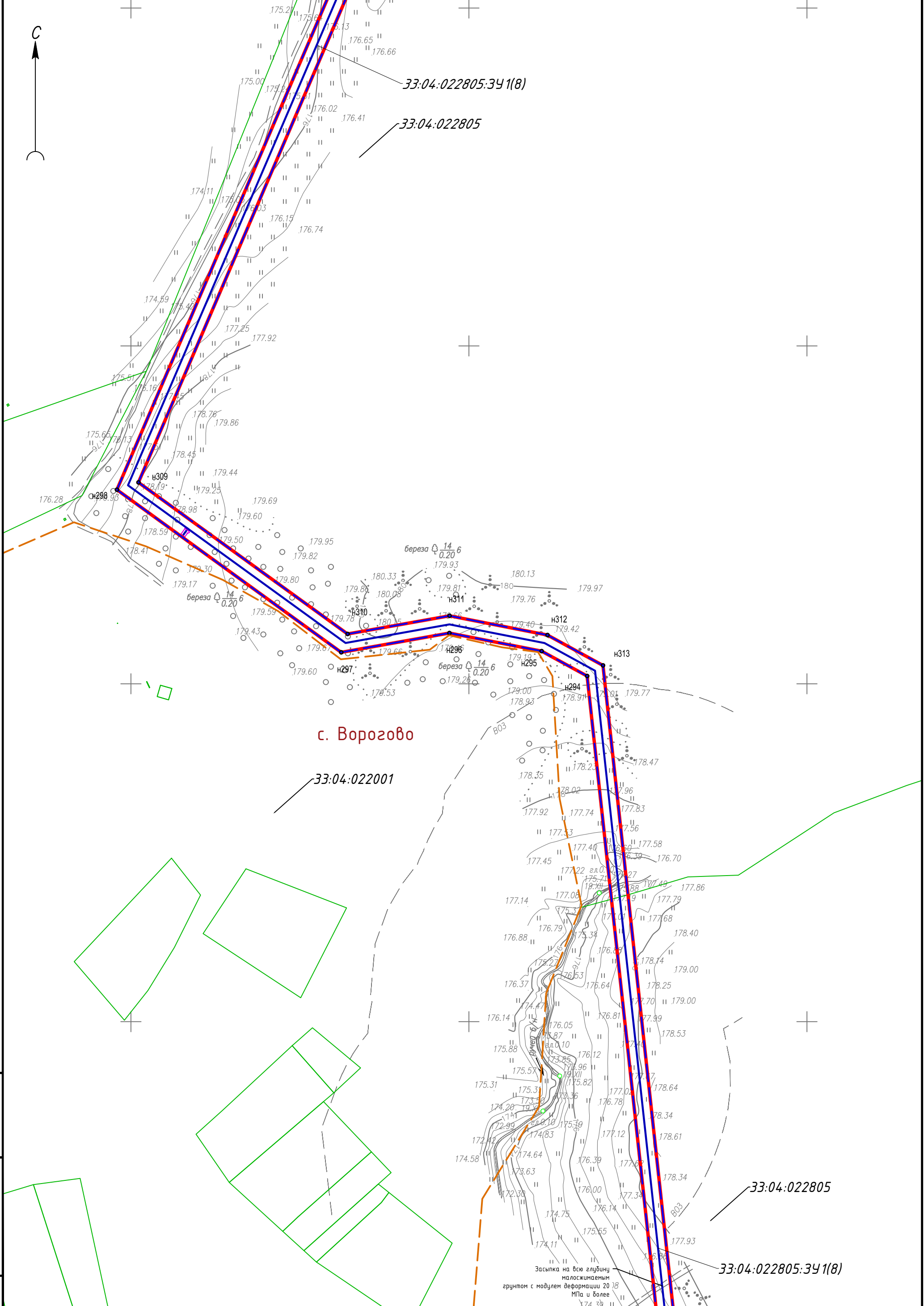
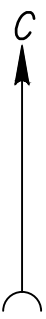
Линия сводки с листом 14

Инв.№	подл.	Подпись и дата	Взам. инв.№

Изм.	Кол.чч.	Лист	№ док.	Подпись	Дата

4521.007.П.0/0.1288-ДПТ5.ПМТ.Г

Линия сводки с листом 13



33:04:022805:341(8)

33:04:022805

с. Ворогово

33:04:022001

33:04:022805

33:04:022805:341(8)

Линия сводки с листом 15


Засыпка на всю глубину малосжимаемым грунтом с модулем деформации 20 18 МПа и более

Инв.№	подл.	Подпись и дата	Взам. инв.№

Изм.	Кол.чч.	Лист	№ док.	Подпись	Дата

4521.007.П.0/0.1288-ДПТ5.ПМТ.Г

Линия сводки с листом 14



Инв.№	подл.	Подпись	и дата	Взам. инв.№

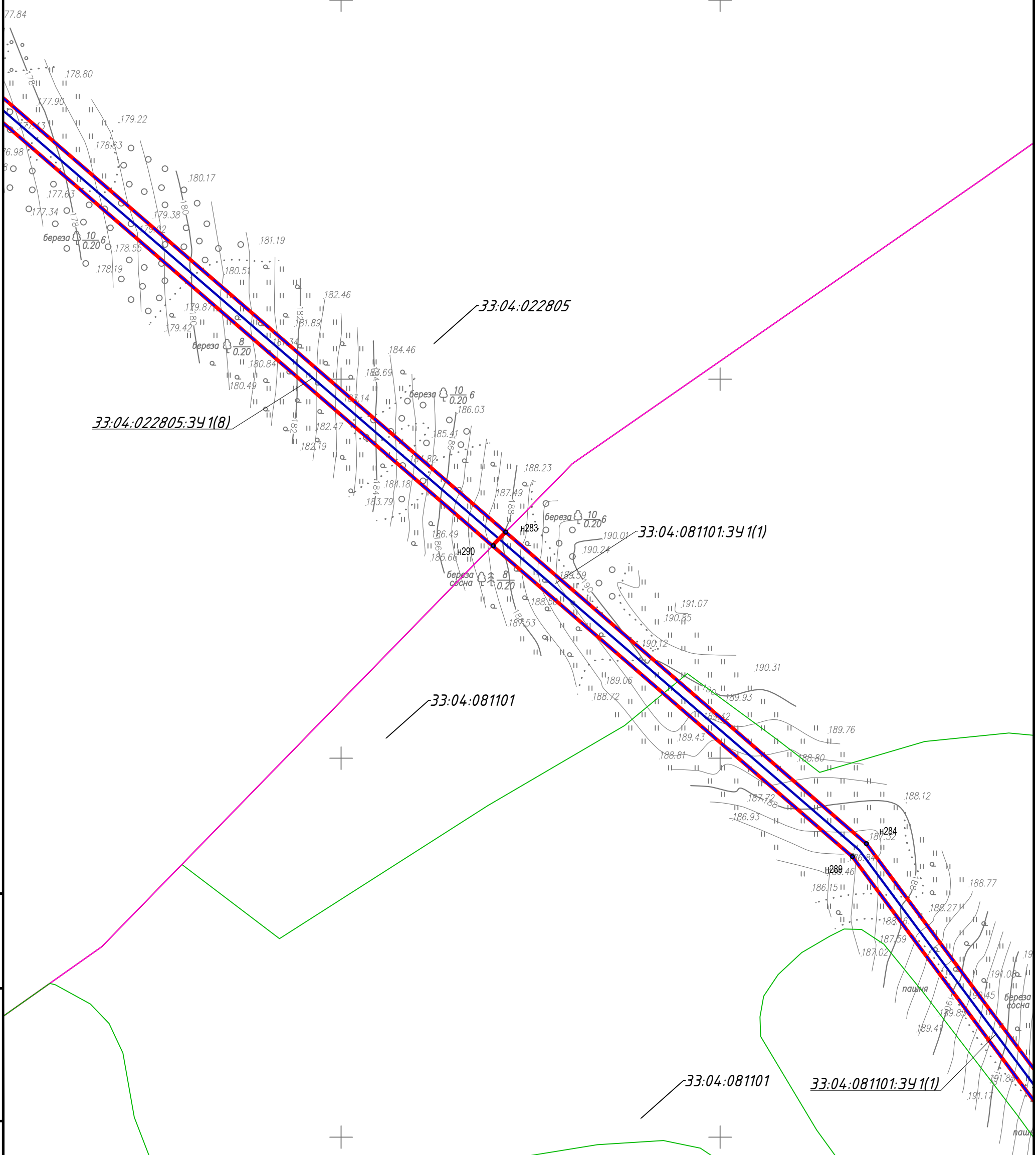
Изм.	Кол.уч.	Лист	№ док.	Подпись	Дата

4521.007.П.0/0.1288-ДПТ5.ПМТ.Г

Линия сводки с листом 16



Линия съвки с листом 15



Инв.№	подл.	Подпись и дата	Взам. инв.№

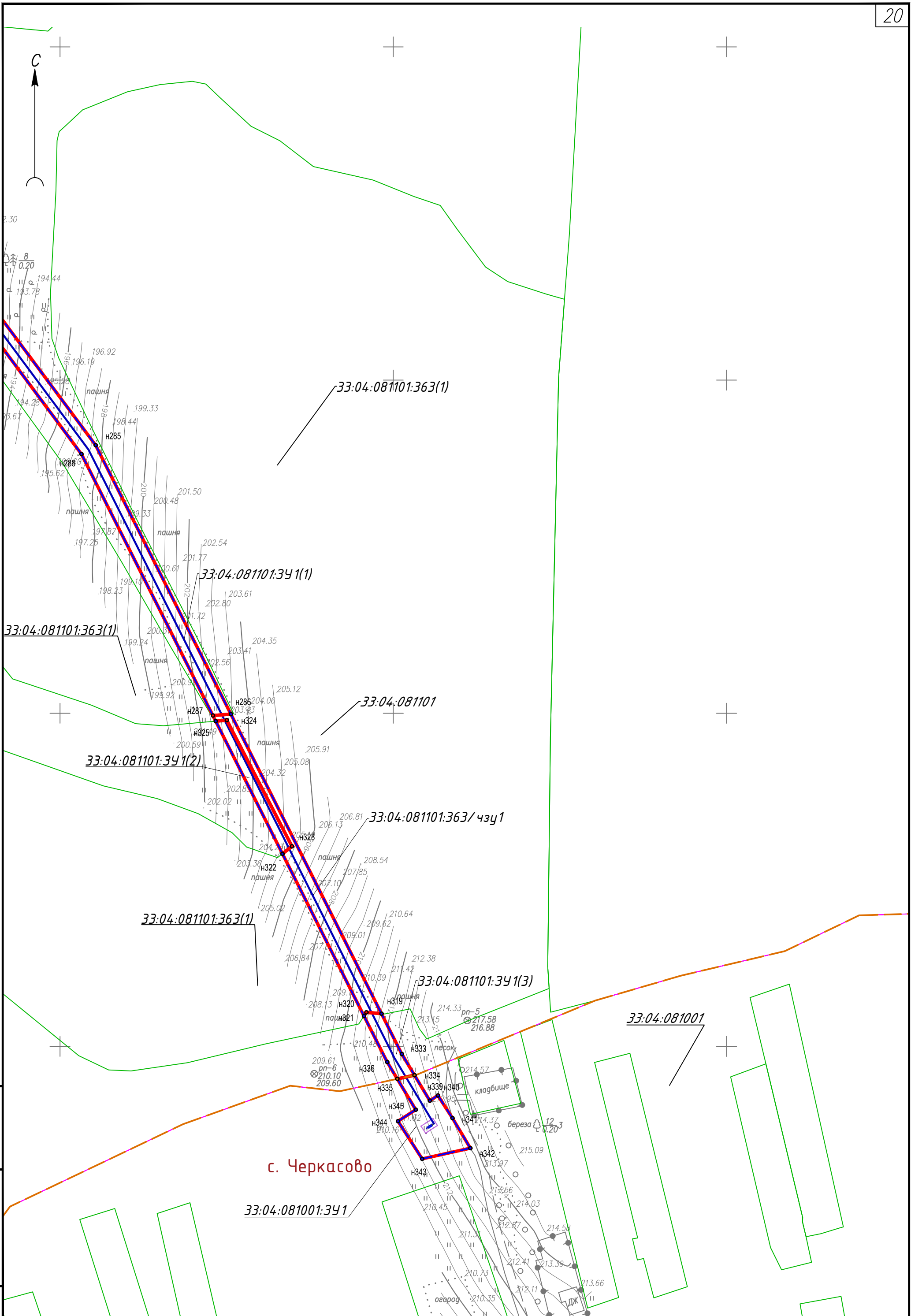
Изм.	Кол.чч.	Лист	№ док.	Подпись	Дата

4521.007.П.0/0.1288-ДПТ5.ПМТ.Г

Линия съвки с листом 17



Линия съводки с листом 16



33:04:081101:363(1)

33:04:081101:341(1)

33:04:081101:363(1)

33:04:081101

33:04:081101:341(2)

33:04:081101:363/чзу1

33:04:081101:363(1)

33:04:081101:341(3)

33:04:081001

с. Черкасово

33:04:081001:341

Инв.№	подл.	Подпись и дата	Взам. инв.№

Изм.	Кол.ч.	Лист	№ док.	Подпись	Дата

4521.007.П.0/0.1288-ДПТ5.ПМТ.Г