

**Общество с ограниченной ответственностью  
проектная организация**

« К У Б »

Свидетельство о допуске к определенному виду работ, которые оказывают влияние на безопасность объектов капитального строительства № П-043(3)-27092012 от 27.09.2012

Контракт : от 11.05.2017 №22

Заказчик: Администрация

МО Юрьев-Польский район

стадия: Проект


Число экземпляров: 3

Экземпляр №

**Внесение изменений в генеральный план  
муниципального образования город  
Юрьев-Польский Владимирской области**

**Пояснительная записка**

Раздел 1		Контракт №22	Пояснительная записка
----------	--	--------------	-----------------------



**Общество с ограниченной ответственностью  
проектная организация**

« К У Б »

Свидетельство о допуске к определенному виду работ, которые оказывают влияние на безопасность объектов капитального строительства № П-043(3)-27092012 от 27.09.2012

Контракт : от 11.05.2017 №22

Заказчик: Администрация

МО Юрьев-Польский район

стадия: Проект

Число экземпляров: 3

Экземпляр №

**Внесение изменений в генеральный план  
муниципального образования город  
Юрьев-Польский Владимирской области**

**Раздел 1.  
Пояснительная записка  
Контракт №22**

Директор

Нечаев А.В.

ГИП

Вертилевская Е.В.



## Содержание тома

<b>СОСТАВ РАБОТЫ</b>	<b>3</b>
<b>ОБЩИЕ СВЕДЕНИЯ</b>	<b>5</b>
<b>1. Внесение изменений в генеральный план</b>	<b>7</b>
1.1.Перечень внесенных изменений в графические материалы	7
1.2.Перечень внесенных изменений в текстовую часть	9
1.2.1. Положения о территориальном планировании	9
<b>ПРИЛОЖЕНИЯ</b>	



## СОСТАВ РАБОТЫ

Проект внесения изменений в Генеральный план муниципального образования город Юрьев-Польский Владимирской области состоит из тома текстовых материалов (пояснительная записка) и графических материалов (на электронном носителе 1экз. и на бумажном носителе 3экз).

### А. Текстовые материалы.

Пояснительная записка

### Б. Графические материалы

№ п/п	Наименование чертежей	Масштаб	Кол-во листов
1	Генеральный план МО город Юрьев-Польский (основные проектные решения)	1:5000	3





Проект внесения изменений в Генеральный план муниципального образования город Юрьев-Польский Владимирской области выполнен специалистами ООО ПО«КУБ» в следующем составе:

Директор – А.В.Нечаев

Главный инженер проекта – Е.В.Вертилевская

Архитектор – И.В.Корчагина



## ОБЩИЕ СВЕДЕНИЯ

Проект внесения изменений в Генеральный план муниципального образования город Юрьев-Польский Владимирской области выполнен в соответствии с контрактом № 22 от 21.11.2017, заключенным между Администрацией муниципального образования Юрьев-Польский район Владимирской области и Обществом с ограниченной ответственностью проектная организация «КУБ», в целях создания условий для устойчивого развития территорий поселения, сохранения окружающей среды и объектов культурного наследия Юрьев-Польского района

Проект выполнен с использованием материалов Генерального плана территории МО город Юрьев-Польский Владимирской области, утвержденного Решением Совета народных депутатов МО город Юрьев-Польский "Об утверждении "Генерального плана муниципального образования город Юрьев-Польский" от 28.12.2012 №43;.

При разработке проекта использовались следующие документы:

- Градостроительный кодекс Российской Федерации;
- Земельный кодекс Российской Федерации;
- Лесной кодекс Российской Федерации;
- Водный кодекс Российской Федерации;
- Федеральный закон от 06.10.2003 N 131-ФЗ «Об общих принципах организации местного самоуправления в Российской Федерации»;
- Федеральный закон от 18.06.2001 N 78-ФЗ «О землеустройстве»;
- Федеральный закон от 14.03.1995 N 33-ФЗ «Об особо охраняемых природных территориях Российской Федерации»;
- Федеральный закон от 25.06.2002 N 73-ФЗ «Об объектах культурного наследия (памятниках истории и культуры) народов Российской Федерации»;
- Федеральный закон от 30.03.1999 N 52-ФЗ «О санитарно-эпидемиологическом благополучии населения»;
- Федеральный закон от 21.12.1994 N 68-ФЗ «О защите населения и территорий от чрезвычайных ситуаций природного и техногенного характера»;
- Федеральный закон от 10.01.2002 N 7-ФЗ «Об охране окружающей среды»;
- Федеральный закон от 21.12.1994 N 69-ФЗ «О пожарной безопасности»;
- Федеральный закон от 24.07.2002 N 101-ФЗ «Об обороте земель сельскохозяйственного назначения»;
- Схемы территориального планирования: Российской Федерации, Владимирской области, Юрьев-Польского района;
- Закон Владимирской области от 13.07.2004 № 65-03 «О регулировании градостроительной деятельности на территории Владимирской области»;



- Постановление Губернатора Владимирской области от 13.01.2014 № 17 «Об утверждении областных нормативов градостроительного проектирования «Планировка и застройка территорий городских округов и поселений Владимирской области»;

- Техническое задание на разработку проекта «Внесение изменений в генеральный план муниципального образования город Юрьев-Польский Владимирской области».

Цель разработки проекта «Внесение изменений в генеральный план муниципального образования город Юрьев-Польский»:

1. создание условий для планировки территорий;
2. обеспечение прав и законных интересов физических лиц, в том числе правообладателей земельных участков и объектов капитального строительства;
3. создание условий для привлечения инвестиций, в том числе путём предоставления возможности выбора наиболее эффективных видов разрешённого использования земельных участков и объектов капитального строительства;
4. выделение границ зон застроенных территорий, подверженных риску возможного затопления и подтопления паводковыми водами;
5. уточнение границ территорий объектов культурного наследия;
6. детализация положений генерального плана МО город Юрьев-Польский



## 1. Внесение изменений в генеральный план

В целях создания действенного инструмента управления развитием территории городского поселения, обеспечения устойчивого развития территории поселения, обеспечения градостроительными средствами роста качества жизни населения, учёта интересов юридических и физических лиц при определении назначения территорий, исходя из совокупности социальных, экономических, экологических и иных факторов появилась необходимость внесения изменений и дополнений в Генеральный план МО город Юрьев-Польский Владимирской области.

### 1.1. Перечень внесенных изменений в графические материалы

Данным проектом предусматривается:

1.1.1 Изменение схемы ограничений в использовании земельных участков города Юрьев-Польский в связи с изменением санитарно-защитной зоны предприятия: АО "Юрьев-Польская ткацко-отделочная фабрика "Авангард", изменение всех функциональных зон, выводимых из под воздействия санитарно-защитной зоны предприятия.

1.1.2 Изменение схемы ограничений в использовании земельных участков города Юрьев-Польский в связи с изменением санитарно-защитной зоны предприятия подсобного хозяйства ОАО "Юрьев-Польский завод "Промсвязь" по ул. Связистов. Расширение функциональной зоны 1-2 этажной жилой застройки на данной территории.

1.1.3 Изменение схемы ограничений в использовании земельных участков города Юрьев-Польский в связи с изменением санитарно-защитной зоны предприятия АО "Юрьев-Польская ПМК-17" Расширение функциональной зоны 2-3 этажной жилой застройки на данной территории, изменение всех функциональных зон, выводимых из под воздействия санитарно-защитной зоны предприятия.

1.1.4 Изменение границ функциональной зоны 2-3 этажной жилой застройки в районе пер.Вокзальный, ул.Железнодорожная, ул.Станционная.

1.1.5 Изменение границ функциональной зоны 2-3 этажной жилой застройки в районе ул.Полевая, ул.Герцена.

1.1.6 Изменение границ функциональной зоны общественной застройки в районе пер.Садовый, ул.Артиллерийская.

1.1.7 Изменение границ функциональной зоны 1-2 этажной жилой застройки в районе улиц Новая, Ильинская, Артиллерийская, Комсомольская, Гагарина, Терешковой, Мира, Матросова, Связистов, Ударная.

1.1.8 Изменение границ функциональной зоны 1-2 этажной жилой застройки и производственной зоны в районе улицы Свободы, пер.Овражный



## 1.2. Перечень внесенных изменений в текстовую часть

### 1.2.1. Положения о территориальном планировании

В раздел "Характеристика промышленных и коммунальных предприятий города" внесены следующие изменения.

В таблице 6 Размеры ориентировочных СЗЗ предприятий г. Юрьев-Польский строки 18, 21, 23 данной таблицы читать в следующей редакции.

#### Размер ориентировочных санитарно-защитных зон (СЗЗ) предприятий г. Юрьев-Польский

Табл. №6

Наименование предприятия	Наименование выпускаемой продукции или вид деятельности	Ориентировочный размер СЗЗ, м	Основание: СанПиН 2.2.1/2.1.1.1200-03. Новая редакция	Примечание
АО Юрьев-Польская ПМК-17 Ул. Герцена, 6			Производственная база ликвидирована	
<b>Легкая промышленность</b>				
АО "Юрьев-польская ткацко-отделочная фабрика "Авангард" Ул. Революции, 2	Производство хлопчатобумажных тканей		По проекту СЗЗ	
<b>Машиностроение и металлообработка</b>				
ОАО "Юрьев-Польский завод "Промсвязь" Ул. Набережная, 80	Производство электро-монтажного инструмента и электропитающего оборудования для предприятий связи		По проекту СЗЗ	

С изменением форм собственности, организацией более мелких структур на производственной базе крупных промышленных предприятий затрудняется решение вопросов организации СЗЗ с целью уменьшения негативного влияния объектов на население.

Становится практически невозможным однозначно сказать о вкладе в загрязнение атмосферного воздуха какого-либо конкретного предприятия промышленных зон. В равной степени состояние атмосферного воздуха определяется влиянием выбросов всех предприятий промышленных зон.

На период разработки проекта генплана всего несколько предприятий города имеют разработанные и утвержденные проекты обоснования СЗЗ (ООО «ДСК «ГРЭС Владимир», ОАО Юрьев - Польский завод «Промсвязь», АО "Юрьев-польская ткацко-отделочная фабрика "Авангард").



Раздел **6.10. Промышленные и коммунально-складские территории** читать в следующей редакции

Генеральным планом предусматривается упорядочение производственных территорий с целью повышения экологической безопасности и более эффективного использования потенциала этих территорий в интересах развития города.

В связи с недостаточной эффективностью использования существующих промышленных территорий, новые и намеченные к выносу из исторической или жилой зон предприятия и коммунально-складские объекты, имеющие более низкий класс вредности и не требующие больших участков, предусматривается размещать на освобождающихся территориях сложившихся промышленных узлов.

Преобразование сложившихся промышленных районов предполагает:

- полную или, по мере необходимости, частичную реконструкцию производственных территорий путем обновления, уплотнения их застройки, кооперации производств, обеспечивающих рациональное и эффективное использование территорий;
- реконструкцию промышленных территорий с целью постепенного их уменьшения и увеличения доли производств, ориентированных на развитие высоких технологий;
- модернизацию производственных объектов, предусматривающую внедрение высокотехнологичных процессов для снижения вредного воздействия и размеров санитарно-защитных зон;
- организацию нормативных санитарно-защитных зон и их озеленение;
- создание «стыковых зон» по границам промзон с селитебными территориями и вдоль транспортных магистралей (вдоль улиц Луговая, Свободы, Вокзальная) при размещении здесь объектов обслуживания, офисов, озеленения и пр.;
- организацию на примаягистральных территориях (вдоль улиц Луговая и Вокзальная) зон повышенной социальной активности – общественно-деловой, коммерческой, социально-обслуживающей, научно-производственной, управленческой;
- перебазирование предприятий, расположенных в историческом или жилых районах, в промышленные зоны;
- содействие предприятиям по переводу производственной базы из исторических и селитебных районов города на новые инвестиционные площадки;
- следует не допускать сохранения сложившихся и размещения промышленных объектов на селитебных территориях, оказывающих вредное воздействие на окружающую среду и самочувствие человека.

Особо неблагоприятная экологическая обстановка сложилась в районе ул.Луговой,

где большая часть селитебных территорий накрывается санитарно защитными зонами от существующих промышленных предприятий:

- АБЗ – (СЗЗ – 500 м);
- ЗАО «PCY» - (СЗЗ – 100 м);
- АЗС – (СЗЗ – 100 м);



Значительные селитебные территории в западной части города накрываются санитарно защитными зонами от промышленных территорий:

- ООО «Агропромтехника» - (СЗЗ – 300 м);
- Электростанция – (шумовая зона – 390 м);
- ЗАО «Юрьев-Польская ПМК-17  
ЗАО «Владимирагроводстрой» - (СЗЗ – 100 м);
- ДРСУ – (СЗЗ – 100 м);
- ООО Фирма «Альянс» - (СЗЗ – 100 м);
- ОАО «Ритуал – Сервис» - (СЗЗ – 100 м)
- ООО «Юрьев-Польское строительно-производственное объединение» - (СЗЗ – 100 м), накрывает санитарно-защитной зоной всю территорию общеобразовательной школы № 1.

Также неблагоприятная экологическая ситуация сложилась в южной части города, где размещены многие промышленные предприятия:

- ООО «АРС» - (СЗЗ – 300 м);
- ОАО «Сельхозхимия» - (СЗЗ – 300 м);
- База Кузнецова – (СЗЗ – 100 м);
- База Андропова – (СЗЗ – 100 м);
- КФХ «Зубр» - (СЗЗ – 100 м).

В северной части города 100-метровая санитарно-защитная зона от фабрики «Авангард» накрывает значительные территории усадебной и секционной застройки, а также частично спортивную зону, сквер, общественные территории.

Многие предприятия используют занимаемые ими территории нерационально: плотность застройки зачастую не соответствует нормативной.

**Генеральным планом предлагается:**

- сохранение большей части существующих предприятий производственного назначения на своих территориях;
- упорядочение и уплотнение производственной застройки с уточнением и закреплением границ промплощадок с учетом проектов ПДВ;
- устройство обособленных транспортных проездов, к производственным площадкам минуя селитебные территории;
- установление и организация санитарно-защитных зон;
- сокращение размеров санитарно-защитных зон от действующих предприятий за счет внедрения новых технологий и проведения соответствующих технологических мероприятий;
- убыль жилого фонда и расселение жителей, проживающих в зонах санитарной вредности от предприятий.



**Генеральным планом предлагается (на период реализации генплана) вынос ряда промышленных предприятий, оказывающих вредное воздействие на селитебные территории:**

- ООО «Агропромдорстрой», АБЗ, СЗЗ – 100-500 м;
- ОАО «Ритуал – Сервис», СЗЗ – 100 м;
- Мазутное хозяйство, СЗЗ – 100 м;
- КФХ «Зубр», СЗЗ – 100 м;
- ООО Фирма «Альянс», СЗЗ – 100 м;
- ДРСУ, СЗЗ – 100 м;
- ООО «Юрьев-Польское строительно-производственное объединение», СЗЗ – 100 м;
- ООО «Юрьев-Польская типография», СЗЗ – 50 м;
- ООО «Атлант», СЗЗ – 50 м.
- АО «Юрьев-Польская ПМК-17», СЗЗ – 100 м;
- Подсобное хозяйство ОАО "Юрьев-Польский завод "Промсвязь", ул.Связистов.

**Генеральным планом предлагается полное или частичное перепрофилирование (с уменьшением СЗЗ до 50 метров или менее со стороны селитебных территорий), у следующих промышленных предприятий:**

- ООО «Агропромтехника», СЗЗ – 300 м;
- ООО «АРС», СЗЗ – 300 м;
- ОАО «Сельхозхимия», СЗЗ – 300 м;
- ОАО «Авангард», СЗЗ- в пределах территории предприятия;
- ЗАО «РСУ», ООО ПКФ «Росток», СЗЗ – 100 м;
- РОСТО («ДОСААФ»), СЗЗ – 100 м;
- База Кузнецова, СЗЗ – 100 м;
- База Андропова, СЗЗ – 100 м;
- Электростанция, шумовая зона – 390 м.

**Для предприятий, не имеющих возможности уменьшить СЗЗ до 50 метров, необходимо решать вопрос о выносе их из селитебных зон в промышленные узлы, предлагаемые генеральным планом в южной и восточной частях города.**

Промышленные зоны, примыкающие к селитебным территориям, могут рассматриваться как «стыковые зоны», и требуют упорядочения и размещения на них объектов, не имеющих вредных производств и выбросов (органы управления, административные здания, офисы, предприятия общепита, научно-производственные объекты), а также предприятия и цеха малой мощности с СЗЗ не более 50 метров.

**Раздел 6.12. Организация санитарно-защитных зон изложить в следующей редакции:**





Предприятия, группы предприятий, их отдельные здания и сооружения с технологическими процессами, являющиеся источниками негативного воздействия на среду обитания и здоровье человека, необходимо отделять от жилой застройки санитарно-защитными зонами (СЗЗ), исходя из класса вредности каждого объекта.

Санитарно-защитная зона является обязательным элементом любого объекта, который является источником воздействия на среду обитания и здоровье человека.

В санитарно-защитной зоне не допускается размещать: жилую застройку, включая отдельные жилые дома, ландшафтно-рекреационные зоны, территории курортов, санаториев и домов отдыха, территории садоводческих товариществ и коттеджной застройки, коллективных или индивидуальных дачных и садово-огородных участков, а также других территорий с нормируемыми показателями качества среды обитания; спортивные сооружения, детские площадки, образовательные и детские учреждения, лечебно-профилактические и оздоровительные учреждения общего пользования.

Санитарно-защитная зона или какая-либо её часть не может рассматриваться как резервная территория объекта и использоваться для расширения промышленной или жилой территории без соответствующей обоснованной корректировки границ санитарно-защитной зоны.

В настоящее время вокруг промпредприятий города Юрьев-Польский отсутствует какое-либо благоустройство зон санитарной вредности.

Генеральным планом предусматриваются мероприятия по частичной ликвидации зон санитарной вредности путем выноса промпредприятий из селитебных зон в промышленные районы города. Также предусмотрены мероприятия по отселению жилья из санитарно-защитных зон промпредприятий.

**Генпланом предлагается поэтапный снос (вынос) по мере износа и амортизации жилых домов, примыкающих непосредственно к территориям промпредприятий:**

- жилых домов (усадебных и секционных), попадающих в СЗЗ – 100 м от железной дороги Александров – Иваново.



Раздел **6.9 Список объектов культурного наследия** изложить в следующей редакции:

### **6.9. Список объектов культурного наследия**

Город Юрьев-Польский входит в список исторических малых и средних городов России, отнесен к классу «Б». К классу «Б» отнесены города, в которых фрагментарно сохранилась древняя планировка; ведущие ансамбли не играют значительной роли в облике города, частично нарушены пространственные связи между ведущими памятниками, нарушены соотношения рядовой застройки с памятниками.

В соответствии со статьей 34.1 Федерального закона от 25 июня 2002 года N 73-ФЗ «Об объектах культурного наследия (памятниках истории и культуры) народов Российской Федерации» определены границы защитной зоны объекта культурного наследия.

Защитными зонами объектов культурного наследия являются территории, которые прилегают к включенным в реестр памятникам и ансамблям (за исключением объектов археологического наследия, произведений монументального искусства, а также памятников и ансамблей, расположенных в границах достопримечательного места) и в границах которых в целях обеспечения сохранности объектов культурного наследия и композиционно-видовых связей (панорам) запрещаются строительство объектов капитального строительства и их реконструкция, связанная с изменением их параметров (высоты, количества этажей, площади), за исключением строительства и реконструкции линейных объектов.

Границы защитной зоны объекта культурного наследия устанавливаются для памятника, расположенного в границах населенного пункта, на расстоянии 100 метров от внешних границ территории памятника. Для ансамбля, расположенного в границах населенного пункта, на расстоянии 150 метров от внешних границ территории ансамбля, для ансамбля, расположенного вне границ населенного пункта, на расстоянии 250 метров от внешних границ территории ансамбля.

В случае отсутствия утвержденных границ территории объекта культурного наследия, расположенного в границах населенного пункта, границы защитной зоны такого объекта устанавливаются на расстоянии 200 метров от линии внешней стены памятника либо от линии общего контура ансамбля, образуемого соединением внешних точек наиболее удаленных элементов ансамбля, включая парковую территорию. В случае отсутствия утвержденных границ территории объекта культурного наследия, расположенного вне границ населенного пункта, границы защитной зоны такого объекта устанавливаются на расстоянии 300 метров от линии внешней стены памятника либо от линии общего контура ансамбля, образуемого соединением внешних точек наиболее удаленных элементов ансамбля, включая парковую территорию.

Защитная зона объекта культурного наследия прекращает существование со дня утверждения в порядке, установленном статьей 34 настоящего Федерального закона, проекта зон охраны такого объекта культурного наследия.

При разработке проектов зон охраны объектов культурного наследия режим использования земель и требования к градостроительным регламентам в границах охранной зоны, в том числе единой охранной зоны, устанавливаются в соответствии с Постановлением Правительства Российской Федерации N 972 от 12 сентября 2015 г. с учетом следующих требований:

а) запрещение строительства объектов капитального строительства, за исключением применения специальных мер, направленных на сохранение и



восстановление (регенерацию) историко-градостроительной и (или) природной среды объекта культурного наследия (восстановление, воссоздание, восполнение частично или полностью утраченных элементов и (или) характеристик историко-градостроительной и (или) природной среды);

б) ограничение капитального ремонта и реконструкции объектов капитального строительства и их частей, в том числе касающееся их размеров, пропорций и параметров, использования отдельных строительных материалов, применения цветовых решений, особенностей деталей и малых архитектурных форм;

в) ограничение хозяйственной деятельности, необходимое для обеспечения сохранности объекта культурного наследия, в том числе запрет или ограничение на размещение рекламы, вывесок, временных построек и объектов (автостоянок, киосков, навесов);

г) сохранение градостроительных (планировочных, типологических, масштабных) характеристик историко-градостроительной и природной среды, в том числе всех исторически ценных градоформирующих объектов;

д) обеспечение визуального восприятия объекта культурного наследия в его историко-градостроительной и природной среде, в том числе сохранение и восстановление сложившегося в природном ландшафте соотношения открытых и закрытых пространств;

е) соблюдение требований в области охраны окружающей среды, необходимых для обеспечения сохранности объекта культурного наследия в его историческом и ландшафтном окружении, а также сохранности охраняемого природного ландшафта;

ж) иные требования, необходимые для обеспечения сохранности объекта культурного наследия в его историческом и ландшафтном окружении.

Режим использования земель и требования к градостроительным регламентам в границах зоны регулирования застройки и хозяйственной деятельности, в том числе единой зоны регулирования застройки и хозяйственной деятельности, устанавливаются с учетом следующих требований:

а) ограничение строительства, необходимое для обеспечения сохранности объекта культурного наследия в его исторической среде, в том числе касающееся размеров, пропорций и параметров объектов капитального строительства и их частей, использования отдельных строительных материалов, применения цветовых решений;

б) ограничение капитального ремонта и реконструкции объектов капитального строительства и их частей, в том числе касающееся их размеров, пропорций и параметров, использования отдельных строительных материалов, применения цветовых решений;

в) обеспечение визуального восприятия объекта культурного наследия в его историко-градостроительной и природной среде;

г) ограничение хозяйственной деятельности, необходимое для обеспечения сохранности объекта культурного наследия в его историко-градостроительной и природной среде;

д) сохранение качества окружающей среды, необходимого для обеспечения сохранности объекта культурного наследия в его историко-градостроительной и природной среде;

е) соблюдение требований в области охраны окружающей среды, необходимых для обеспечения сохранности объекта культурного наследия в его историческом и ландшафтном окружении, а также охраняемого природного ландшафта;



ж) иные требования, необходимые для обеспечения сохранности объекта культурного наследия в его историко-градостроительной и природной среде.

Режим использования земель и требования к градостроительным регламентам в границах зоны охраняемого природного ландшафта, в том числе единой зоны охраняемого природного ландшафта, устанавливаются с учетом следующих требований:

а) запрещение строительства объектов капитального строительства, ограничение хозяйственной деятельности, капитального ремонта и реконструкции объектов капитального строительства и их частей в целях сохранения и восстановления композиционной связи с объектом культурного наследия природного ландшафта, включая долины рек, водоемы, леса и открытые пространства (за исключением работ по благоустройству территории и размещению малых архитектурных форм);

б) сохранение качества окружающей среды, необходимого для обеспечения сохранности и восстановления (регенерации) охраняемого природного ландшафта;

в) сохранение сложившегося в охраняемом природном ландшафте соотношения открытых и закрытых пространств в целях обеспечения визуального восприятия объекта культурного наследия в его историко-градостроительной и природной среде;

г) соблюдение требований в области охраны окружающей среды, необходимых для обеспечения сохранности объекта культурного наследия в его историческом и ландшафтном окружении, а также охраняемого природного ландшафта;

д) иные требования, необходимые для сохранения и восстановления (регенерации) охраняемого природного ландшафта.

Ниже приведен список объектов культурного наследия, расположенных в границах МО г.Юрьев-Польский.

Сведения об объектах культурного наследия, расположенных на территории муниципального образования город Юрьев-Польский предоставлены Государственной инспекцией по охране объектов культурного наследия Владимирской области.



## Перечень объектов культурного наследия на территории МО город Юрьев-Польский

таблица 38

№ п/п	Наименование памятника, дата сооружения, автор	Местонахождение памятника	Наименование памятника, дата сооружения, автор в соответствии с нормативным актом о постановке на охрану	Местонахождение памятника в соответствии с нормативным актом о постановке на охрану	Категория историко-культурного значения	Вид объекта культурного наследия	Основания отнесения объектов недвижимости к объектам культурного наследия.	Регистрационный номер
1.	Здание раздаточной конторы, кон. XIX в.	г. Юрьев-Польский, пер. Авангардский, 1	Здание раздаточной конторы	г. Юрьев-Польский, пер. Авангардский, 1	Местного (муниципального) значения	Памятник градостроительства и архитектуры	Закон Владимирской области от 24.12.2008 №226-ОЗ «Об объявлении объектов недвижимости объектами культурного наследия местного (муниципального) значения»	331510320 120004
							Приказ инспекции по охране объектов культурного наследия администрации Владимирской области от 01.07.2008 №01-92 «Об утверждении списка выявленных объектов культурного наследия Владимирской области»	
2.	Амбар, кон. XIX в.	г. Юрьев-Польский, Авангардский переулок, 3	Амбар, конец XIX века	Город Юрьев-Польский, Авангардский переулок, 3	Регионального значения	Памятник градостроительства и архитектуры	Закон Владимирской области «Об объявлении объектов недвижимости памятниками истории и культуры регионального значения» от 8 октября 1998 года №44-ОЗ	331610702 990005
			<b>Ансамбль церквей:</b>					
3.	1) Церковь Козьмы и Давиды	г. Юрьев-Польский	1) Церковь Козьмы и Давиды	г. Юрьев-Польский	Регионального значения	Памятник градостроительства и архитектуры	Постановление Совета Министров РСФСР от 30.08.1960 №1327 «О даль-	



	миана (теп-лая), (Христорожде-ственная) 1792 г.	Авангардский переулок, 4	миана (теп-лая), 1792 г.		ния	строитель-ства и ар-хитектуры	нейшем улучшении дела охраны па-мятников культуры в РСФСР»; Решение исполнительного комитета Владимирского областного совета де-путатов трудящихся от 05.10.60 №754 «Об улучшении охраны памятников культуры Владимирской области»; Ре-шение исполкома Владимирского об-ластного совета депутатов трудящихся от 18.03.74 №356 «О принятии на охра-ну памятников культуры Владимирской области»	
4.	2) Борисоглеб-ская церковь, 1792-1808 гг.	г. Юрьев-Польский, пер. Аван-гардский, 6	2)Борисоглеб-ская церковь, 1792-1808 годы	г. Юрьев-Поль-ский, пер. Авангардский, 6	Региональ-ного зна-ния	Памятник градо-строитель-ства и ар-хитектуры	Закон Владимирской области «Об объ-явлении объектов недвижимости па-мятниками истории и культуры регио-нального значения» от 8 октября 1998 года №44-ОЗ	331610703 000005
			Борисоглеб-ская церковь, 1792-1808 гг.	г. Юрьев-Поль-ский, пер. Авангард-ский, 6	Выявлен-ный объект		Приказ инспекции по охране объектов культурного наследия администрации Владимирской области от 01.07.2008 №01-92 «Об утверждении списка выяв-ленных объектов культурного наследия Владимирской области»	
5.	Дом, где разме-щался эвакуо-госпиталь.	г. Юрьев-Польский, ул. Артеллерий-ская, д. 30	Дом, где раз-мещался эвакуо-госпиталь.	г. Юрьев-Поль-ский, ул. Артел-лерийская, 4	Региональ-ного значе-ния	Памятник истории	Решение исполнительного комитета владимирского областного совета на-родных депутатов от 16.12.77 №1219/21 «О дополнении решения облисполкома от 5 октября 1960 г. №754 «Об улучшении охраны памятни-ков культуры Владимирской области	331410128 530005



6.	Здание реального училища, 1911 г.	г. Юрьев-Польский, ул. Артиллерийская, 30	Здание реального училища	г. Юрьев-Польский, ул. Артиллерийская, 30	Местного (муниципального) значения	Памятник градостроительства и архитектуры	Закон Владимирской области от 24.12.2008 №226-ОЗ «Об объявлении объектов недвижимости объектами культурного наследия местного (муниципального) значения.	331410144 300004
					Выявленный объект		Приказ инспекции по охране объектов культурного наследия администрации Владимирской области от 01.07.2008 №01-92 «Об утверждении списка выявленных объектов культурного наследия Владимирской области»	
7.	Дом жилой для учителей, 1912 г.	г. Юрьев-Польский, ул. Артиллерийская, 30а	Дом жилой для учителей	г. Юрьев-Польский, ул. Артиллерийская, 30а	Местного (муниципального) значения	Памятник градостроительства и архитектуры	Закон Владимирской области от 24.12.2008 №226-ОЗ «Об объявлении объектов недвижимости объектами культурного наследия местного (муниципального) значения.	331510325 640004
					Выявленный объект		Приказ инспекции по охране объектов культурного наследия администрации Владимирской области от 01.07.2008 №01-92 «Об утверждении списка выявленных объектов культурного наследия Владимирской области»	
			<b>Ансамбль пожарного депо:</b>					
8.	1) Пожарное депо	г. Юрьев-Польский, ул. Владимирская, 12	Пожарное депо	г. Юрьев-Польский, ул. Владимирская, 12	Выявленный объект	Памятник градостроительства и архитектуры	Приказ инспекции по охране объектов культурного наследия администрации Владимирской области от 01.07.2008 №01-92 «Об утверждении списка выявленных объектов культурного наследия Владимирской области»	
9.	2) Конюшня, нач. XX в.	г. Юрьев-Польский, ул.	Конюшня, нач. XX в.	г. Юрьев-Польский, ул. Вла-	Регионального значе-	Памятник градо-	Решение Законодательного Собрания Владимирской области от 13.01.95 №5	331610703 100005



		Владимирская, 14		димирская, 14	ния	строитель-ства и ар-хитектуры	«О постановке на государственную охрану и снятии с охраны памятников истории и культуры Владимирской об-ласти»	
10.	3) Служеб-ный фли-гель, нач. XX в.	г. Юрьев-Польский, пл. Советская, д 2	Служебный флигель, нач. XX в.	г. Юрьев-Польский, ул. Влади-мирская, 16 2	Региональ-ного значе-ния	Памятник градо-строитель-ства и ар-хитектуры	Решение Законодательного Собрания Владимирской области от 13.01.95 №5 «О постановке на государственную охрану и снятии с охраны памятников истории и культуры Владимирской об-ласти»	331610703 500005
11.	Здание обще-ственное, 1847 г.	г. Юрьев-Польский, ул. Влади-мирская, 22	Здание обще-ственное	г. Юрьев-Польский, ул. Влади-мирская, 22	Местного (муници-пального) значения	Памятник градо-строитель-ства и ар-хитектуры	Закон Владимирской области от 24.12.2008 №226-ОЗ «Об объявлении объектов недвижимости объектами культурного наследия местного (муни-ципального) значения	331510319 880004
							Приказ инспекции по охране объектов культурного наследия администрации Владимирской области от 01.07.2008 №01-92 «Об утверждении списка выяв-ленных объектов культурного наследия Владимирской области»	
12.	Здание желез-нодорожного вокзала, XIX в.	г. Юрьев-Польский, ул. Железно-дорожная, 41	Здание же-лезнодорож-ного вокзала	г. Юрьев-Польский, ул. Железно-дорожная, 41	Местного (муници-пального) значения	Памятник градо-строитель-ства и ар-хитектуры	Закон Владимирской области от 24.12.2008 №226-ОЗ «Об объявлении объектов недвижимости объектами культурного наследия местного (муни-ципального) значения	331510326 420004
							Приказ инспекции по охране объектов культурного наследия администрации Владимирской области от 01.07.2008 №01-92 «Об утверждении списка выяв-ленных объектов культурного наследия Владимирской области»	





			<b>Ансамбль церквей:</b>					
13.	<b>1) Никольская церковь , 1725 г.</b>	г. Юрьев- Польский, пер. Калан- чевский, д. 5	1)Введено- Никольская церковь, 1725 г. (никольская)	г. Юрьев-Поль- ский	Федераль- ного значе- ния	Памятник градо- строитель- ства и ар- хитектуры	Постановление Совета Министров РСФСР от 04.12.1974 г. №624 «О до- полнении и частичном изменении по- становления Совета Министров РСФСР от 30 августа 1960 г. №1327 «О дальнейшем улучшении дела охраны памятников культуры в РСФСР»  Постановление Совета Министров РСФСР от 30.08.1960 №1327 «О даль- нейшем улучшении дела охраны па- мятников культуры в РСФСР»	331610703 530006
	2) Введенская церковь, 1725 г.	г. Юрьев- Польский, пер. Калан- чевский, д. 5	2)Введено- Никольская церковь, 1725 г.					
14.	Дом Ксено- фонтовых	г. Юрьев- Польский, ул. Красно- октябрьская, 5	Дом Ксено- фонтовых	г. Юрьев-Поль- ский, ул. Красно- октябрьская, 5	Выявлен- ный объект	Памятник градо- строитель- ства и ар- хитектуры	Приказ инспекции по охране объектов культурного наследия администрации Владимирской области от 01.07.2008 №01-92 «Об утверждении списка выяв- ленных объектов культурного наследия Владимирской области»	
15.	Дом жилой, XIX в.	г. Юрьев- Польский, ул. Красно- октябрьская, 12	Дом жилой	г. Юрьев-Поль- ский, ул. Красно- октябрьская, 12	Местного (муници- пального) значения	Памятник градо- строитель- ства и ар- хитектуры	Закон Владимирской области от 24.12.2008 №226-ОЗ «Об объявлении объектов недвижимости объектами культурного наследия местного (муни- ципального) значения.	331510319 910004



					Выявлен- ный объект		Приказ инспекции по охране объектов культурного наследия администрации Владимирской области от 01.07.2008 №01-92 «Об утверждении списка выявленных объектов культурного наследия Владимирской области»	
16.	Дом Калачева, XIX в.	г. Юрьев- Польский, ул. Красно- октябрьская, 22	Дом Калаче- ва,	г. Юрьев-Поль- ский, ул. Красно- октябрьская, 22	Местного (муници- пального) значения	Памятник градо- строитель- ства и ар- хитектуры	Закон Владимирской области от 24.12.2008 №226-ОЗ «Об объявлении объектов недвижимости объектами культурного наследия местного (муни- ципального) значения	331510320 580004
					Выявлен- ный объект		Приказ инспекции по охране объектов культурного наследия администрации Владимирской области от 01.07.2008 №01-92 «Об утверждении списка выявленных объектов культурного наследия Владимирской области»	
17.	Дом Щекиных, XIX в.	г. Юрьев- Польский, ул. Красно- октябрьская, 23	Дом Щеки- ных, XIX в.	г. Юрьев-Поль- ский, ул. Крас- нооктябрьская, 23	Региональ- ного значе- ния	Памятник градо- строитель- ства и ар- хитектуры	Решение Законодательного Собрания Владимирской области от 13.01.95 №5 «О постановке на государственную охрану и снятии с охраны памятников истории и культуры Владимирской об- ласти»	331610425 140005
18.	Дом жилой, кон. XIX в.	г. Юрьев- Польский, ул. Красно- октябрьская, 32	Дом жилой	г. Юрьев-Поль- ский, ул. Красно- октябрьская, 32	Местного (муници- пального) значения	Памятник градо- строитель- ства и ар- хитектуры	Закон Владимирской области от 24.12.2008 №226-ОЗ «Об объявлении объектов недвижимости объектами культурного наследия местного (муни- ципального) значения.	331510320 560004



					Выявлен- ный объект		Приказ инспекции по охране объектов культурного наследия администрации Владимирской области от 01.07.2008 №01-92 «Об утверждении списка выявленных объектов культурного наследия Владимирской области»	
19.	Памятник комсомольцам-красногвардейцам, погибшим в 1919 г.	г. Юрьев-Польский, ул.1 Мая	Памятник комсомольцам-красногвардейцам, погибшим в 1919 г.	г. Юрьев-Польский Площадь I-го Мая.	Регионального значения	Памятник истории (ранее было указано памятник искусства)	Решение Исполнительного комитета Владимирского областного Совета депутатов трудящихся от 05.10.1960 №754 «Об улучшении охраны памятников культуры Владимирской области»	331610703 010005
20.	Георгиевский собор, 1234 г.	г. Юрьев-Польский ул. 1 Мая, 1а Постановление главы муниципального образования Юрьев-Польский район №1592 от 18.11.2009 «О присвоении адреса Георгиевскому и Троицкому соборам, расположенным на земельном участке с кадастровым №33:04:01014 7:3 в г. Юрьев-Поль-	Георгиевский собор, 1234 г., и земляные валы «Городище», XII в.	г. Юрьев-Польский	Федерального значения	Памятник градостроительства и архитектуры	Постановление Совета Министров РСФСР от 30.08.1960 №1327 «О дальнейшем улучшении дела охраны памятников культуры в РСФСР»	361310012 840006



		ский»						
	Земляные валы «Городища», XII в.	г. Юрьев-Польский	Георгиевский собор, 1234 г., и земляные валы «Городище», XII в.	г. Юрьев-Польский		Памятник градостроительства и архитектуры	Постановление Совета Министров РСФСР от 30.08.1960 №1327 «О дальнейшем улучшении дела охраны памятников культуры в РСФСР»	
21.	<b>Ансамбль Михаило-Архангельского монастыря:</b>	г. Юрьев-Польский ул. 1 Мая, 4	<b>Ансамбль Михаило-Архангельского монастыря:</b>	г. Юрьев-Польский	Федерального значения		Постановление Совета Министров РСФСР от 30.08.1960 №1327 «О дальнейшем улучшении дела охраны памятников культуры в РСФСР»  Решение исполнительного комитета Владимирского областного Совета депутатов трудящихся от 05.10.1960 №754 «Об улучшении охраны памятников культуры Владимирской области»	3314200417606
22.	1) Михаило-Архангельская церковь (Михаило-Архангельский собор), 1792-1806 гг.	г. Юрьев-Польский ул. 1 Мая, 4	1) Михаило-Архангельская церковь, 1792 - 1806 гг.	г. Юрьев-Польский	Федерального значения	Памятник градостроительства и архитектуры	Постановление Совета Министров РСФСР от 30.08.1960 №1327 «О дальнейшем улучшении дела охраны памятников культуры в РСФСР»  Решение исполнительного комитета Владимирского областного Совета депутатов трудящихся от 05.10.1960 №754 «Об улучшении охраны памятников культуры Владимирской области»	331410041760016
23.	2) Надвратная церковь Иоанна Богослова, 1654-1670 гг.	г. Юрьев-Польский ул.1 Мая, 4	2) Надвратная церковь, 1654-1670 гг.	г. Юрьев-Польский	Федерального значения	Памятник градостроительства и архитектуры	Постановление Совета Министров РСФСР от 30.08.1960 №1327 «О дальнейшем улучшении дела охраны памятников культуры в РСФСР»  Решение исполнительного комитета Владимирского областного Совета депутатов трудящихся от 05.10.1960 №754 «Об улучшении охраны памятников культуры Владимирской области»	331410041760026



24.	3) Колокольня, 1684 г.	г. Юрьев-Польский ул.1 Мая, 4	3)Колокольня, 1684 г.	г. Юрьев-Польский	Федерального значения	Памятник градостроительства и архитектуры	<p>Постановление Совета Министров РСФСР от 30.08.1960 №1327 «О дальнейшем улучшении дела охраны памятников культуры в РСФСР»</p> <p>Решение исполнительного комитета Владимирского областного Совета депутатов трудящихся от 05.10.1960 №754 «Об улучшении охраны памятников культуры Владимирской области»</p>	331410041 760036
25.	4) Трапезная палата (Знаменская церковь), 1625 г.	г. Юрьев-Польский ул.1 Мая, 4	4)Трапезная палата, 1625 г.	г. Юрьев-Польский	Федерального значения	Памятник градостроительства и архитектуры	<p>Постановление Совета Министров РСФСР от 30.08.1960 №1327 «О дальнейшем улучшении дела охраны памятников культуры в РСФСР»</p> <p>Решение исполнительного комитета Владимирского областного Совета депутатов трудящихся от 05.10.1960 №754 «Об улучшении охраны памятников культуры Владимирской области»</p>	331410041 760046
26.	5) Архимандритский корпус, 1763 г.	г. Юрьев-Польский ул.1 Мая, 4	5)Архимандричий корпус, 1763 г.	г. Юрьев-Польский	Федерального значения	Памятник градостроительства и архитектуры	<p>Постановление Совета Министров РСФСР от 30.08.1960 №1327 «О дальнейшем улучшении дела охраны памятников культуры в РСФСР»</p> <p>Решение исполнительного комитета Владимирского областного Совета депутатов трудящихся от 05.10.1960 №754 «Об улучшении охраны памятников культуры Владимирской области»</p>	331410041 760056
27.	6) Стены и башни, XVII-XVIII вв.	г. Юрьев-Польский ул.1 Мая, 4	6)Стены и башни, XVII - XVIII вв.	г. Юрьев-Польский	Федерального значения	Памятник градостроительства и архитектуры	<p>Постановление Совета Министров РСФСР от 30.08.1960 №1327 «О дальнейшем улучшении дела охраны памятников культуры в РСФСР»</p> <p>Решение исполнительного комитета Владимирского областного Совета де-</p>	331410041 760066



							путатов трудящихся от 05.10.1960 №754 «Об улучшении охраны памятников культуры Владимирской области»	
28.	7) Пруд	г. Юрьев-Польский, ул. 1 Мая	7) Пруд	г. Юрьев-Польский, ул. 1 Мая	Выявленный объект	Памятник градостроительства и архитектуры	Приказ инспекции по охране объектов культурного наследия администрации Владимирской области от 01.07.2008 №01-92 «Об утверждении списка выявленных объектов культурного наследия Владимирской области»	
29.	8) Церковь Егория дубовая (деревянная) (Георгиевская) 1776 г.	г. Юрьев-Польский, ул. 1 Мая, д. 4	Надвратная Георгиевского монастыря дубовая церковь Святого Георгия из села Егорье, 1623, 1718 годы  Церковь «Егорий дубовая церковь» (деревянная), 1776 г.  Церковь «Егория дубовая церковь» (деревянная), XVII в.	г. Юрьев-Польский, ул. 1 Мая, д. 4, лит. И  Юрьев-Польский район, село Егорье	Регионального значения	Памятник градостроительства и архитектуры	Постановление администрации Владимирской области от 01.12.2016 г № 1050 «О внесении изменений в отдельные решения исполнительного комитета Владимирского областного совета депутатов трудящихся»  Решение исполнительного комитета Владимирского областного совета депутатов трудящихся от 05.10.60 №754 «Об улучшении охраны памятников культуры Владимирской области»  Постановление Совета Министров РСФСР от 30.08.1960 №1327 «О дальнейшем улучшении дела охраны памятников культуры в РСФСР»;	
30.	9) Надкладная часовня, XVII в.	г. Юрьев-Польский, ул.1 Мая, д. 4	Надкладная часовня, XVII в.	г. Юрьев-Польский, ул.1 Мая	Регионального значения	Памятник градостроительства и архитектуры	Решение Законодательного Собрания Владимирской области от 17.01.1996 №12 «О постановке на государственную охрану памятников истории и культуры Владимирской области»	331510298 770005



31.	Вознесенская церковь, XVIII в.	г. Юрьев-Польский, ул.1 Мая, 72-А	Вознесенская церковь, XVIII в.	г. Юрьев-Польский, ул.1 Мая	Регионального значения	Памятник градостроительства и архитектуры	Решение Законодательного Собрания Владимирской области от 17.01.1996 №12 «О постановке на государственную охрану памятников истории и культуры Владимирской области»	331610425 050005
			<b>Ансамбль Петропавловской церкви:</b>					
32.	1) Петропавловская церковь, 1898 г.	г. Юрьев-Польский,	1)Петропавловская церковь, 1898 г.	г. Юрьев-Польский	Регионального значения	Памятник градостроительства и архитектуры	Решение исполкома Владимирского областного совета депутатов трудящихся от 18.03.74 №356 «О принятии на охрану памятников культуры Владимирской области»	331610685 170005
33.	2) Колокольня Петропавловской церкви, 1898-1902 гг.	г. Юрьев-Польский, ул. 1 Мая, 74-г	2)Колокольня Петропавловской церкви	г. Юрьев-Польский, ул. 1 Мая	Выявленный объект	Памятник градостроительства и архитектуры	Приказ инспекции по охране объектов культурного наследия администрации Владимирской области от 01.07.2008 №01-92 «Об утверждении списка выявленных объектов культурного наследия Владимирской области»	
34.	3)Успенская церковь, сер. XIX в.		3)Успенская церковь, сер. XIX в.	г. Юрьев-Польский, ул. 1 Мая	Выявленный объект	Памятник градостроительства и архитектуры	Приказ начальника Государственной инспекции по охране объектов культурного наследия администрации области от 13.09.2010 № 01-153 «О включении объектов недвижимости в список выявленных объектов культурного наследия Владимирской области»	
35.	Общественное здание, 1905 г.	г. Юрьев-Польский, ул. 1 Мая, 2	Общественное здание	г. Юрьев-Польский, ул. 1 Мая, 2	Местного (муниципального) значения	Памятник градостроительства и архитектуры	Закон Владимирской области от 24.12.2008 №226-ОЗ «Об объявлении объектов недвижимости объектами культурного наследия местного (муниципального) значения.	331510319 890004



					Выявлен- ный объект		Приказ инспекции по охране объектов культурного наследия администрации Владимирской области от 01.07.2008 №01-92 «Об утверждении списка выявленных объектов культурного наследия Владимирской области»	
36.	Здание почты, 1860 г.	г. Юрьев-Польский, ул. 1 Мая, 7	Здание почты	г. Юрьев-Польский, ул. 1 Мая, 3	Местного (муниципального) значения	Памятник градостроительства и архитектуры	Закон Владимирской области от 24.12.2008 №226-ОЗ «Об объявлении объектов недвижимости объектами культурного наследия местного (муниципального) значения.	331410192 330004
					Выявлен- ный объект		Приказ инспекции по охране объектов культурного наследия администрации Владимирской области от 01.07.2008 №01-92 «Об утверждении списка выявленных объектов культурного наследия Владимирской области»	
37.	Лавка Хлебникова, XIX в.	г. Юрьев-Польский, пл. Советская, д.12	Лавка Хлебникова	г. Юрьев-Польский, ул. 1 Мая, 4	Местного (муниципального) значения	Памятник градостроительства и архитектуры	Закон Владимирской области от 24.12.2008 №226-ОЗ «Об объявлении объектов недвижимости объектами культурного наследия местного (муниципального) значения.	331410173 060004
					Выявлен- ный объект		Приказ инспекции по охране объектов культурного наследия администрации Владимирской области от 01.07.2008 №01-92 «Об утверждении списка выявленных объектов культурного наследия Владимирской области»	
38.	Дом жилой, нач. XX в.	г. Юрьев-Польский, ул. 1 Мая, 5	Дом жилой, нач. XX в.	г. Юрьев-Польский, ул. 1 Мая, 5	Местного (муниципального) значения	Памятник градостроительства и архитектуры	Закон Владимирской области от 24.12.2008 №226-ОЗ «Об объявлении объектов недвижимости объектами культурного наследия местного (муниципального) значения.	331510320 010004





					Выявлен- ный объект		Приказ инспекции по охране объектов культурного наследия администрации Владимирской области от 01.07.2008 №01-92 «Об утверждении списка выявленных объектов культурного наследия Владимирской области»	
39.	Здание присутственных мест, 1809 г.	г. Юрьев-Польский, ул. 1 Мая, 9	Здание присутственных мест	г. Юрьев-Польский, ул. 1 Мая, 9	Местного (муниципального) значения	Памятник градостроительства и архитектуры	Закон Владимирской области от 24.12.2008 №226-ОЗ «Об объявлении объектов недвижимости объектами культурного наследия местного (муниципального) значения	331510304 610004
					Выявлен- ный объект		Приказ инспекции по охране объектов культурного наследия администрации Владимирской области от 01.07.2008 №01-92 «Об утверждении списка выявленных объектов культурного наследия Владимирской области»	
40.	Здание богадельни Мещериных, 1904 г.	г. Юрьев-Польский, ул.1 Мая, 16	Здание богадельни Мещериных, 1904 г.	г. Юрьев-Польский, ул.1 Мая, 16	Регионального значения	Памятник градостроительства и архитектуры	Решение Законодательного Собрания Владимирской области от 13.01.95 №5 «О постановке на государственную охрану и снятии с охраны памятников истории и культуры Владимирской области»	331610425 100005
41.	Здание дворянского собрания, 1870 г.	г. Юрьев-Польский, ул. 1 Мая, 26	Здание дворянского собрания	г. Юрьев-Польский, ул. 1 Мая, 26	Местного (муниципального) значения	Памятник градостроительства и архитектуры	Закон Владимирской области от 24.12.2008 №226-ОЗ «Об объявлении объектов недвижимости объектами культурного наследия местного (муниципального) значения.	331510319 940004
					Выявлен- ный объект		Приказ инспекции по охране объектов культурного наследия администрации Владимирской области от 01.07.2008 №01-92 «Об утверждении списка выявленных объектов культурного наследия	



							Владимирской области»	
42.	Дом Овсянниковых, 1870 г.	г. Юрьев-Польский, ул. 1 Мая, 28	Дом Овсянниковых	г. Юрьев-Польский, ул. 1 Мая, 28	Местного (муниципального) значения	Памятник градостроительства и архитектуры	Закон Владимирской области от 24.12.2008 №226-ОЗ «Об объявлении объектов недвижимости объектами культурного наследия местного (муниципального) значения.	331510319 990004
					Выявленный объект		Приказ инспекции по охране объектов культурного наследия администрации Владимирской области от 01.07.2008 №01-92 «Об утверждении списка выявленных объектов культурного наследия Владимирской области»	
43.	Доходный дом Ганшиных, 1870 г.	г. Юрьев-Польский, ул.1 Мая, 31	Доходный дом Ганшиных	г. Юрьев-Польский, ул.1 Мая, 31	Местного (муниципального) значения	Памятник градостроительства и архитектуры	Закон Владимирской области от 24.12.2008 №226-ОЗ «Об объявлении объектов недвижимости объектами культурного наследия местного (муниципального) значения.	331510320 030004
					Выявленный объект		Приказ инспекции по охране объектов культурного наследия администрации Владимирской области от 01.07.2008 №01-92 «Об утверждении списка выявленных объектов культурного наследия Владимирской области»	
44.	Постоялый двор Шевелкиных, кон. XIX в.	г. Юрьев-Польский, ул.1 Мая, 33	Постоялый двор Шевелкиных	г. Юрьев-Польский, ул.1 Мая, 33	Местного (муниципального) значения	Памятник градостроительства и архитектуры	Закон Владимирской области от 24.12.2008 №226-ОЗ «Об объявлении объектов недвижимости объектами культурного наследия местного (муниципального) значения.	331510320 500004



					Выявлен- ный объект		Приказ инспекции по охране объектов культурного наследия администрации Владимирской области от 01.07.2008 №01-92 «Об утверждении списка выявленных объектов культурного наследия Владимирской области»	
45.	Дом Гридневых, 1883 г.	г. Юрьев-Польский, ул. 1 Мая, 36	Дом Гридневых	г. Юрьев-Польский, ул. 1 Мая, 36	Местного (муниципального) значения	Памятник градостроительства и архитектуры	Закон Владимирской области от 24.12.2008 №226-ОЗ «Об объявлении объектов недвижимости объектами культурного наследия местного (муниципального) значения	331510320 550004
					Выявлен- ный объект		Приказ инспекции по охране объектов культурного наследия администрации Владимирской области от 01.07.2008 №01-92 «Об утверждении списка выявленных объектов культурного наследия Владимирской области»	
46.	Дом Ганшиных, 1875 г.	г. Юрьев-Польский, ул.1 Мая, 54	Дом Ганшиных, 1875 г.	г. Юрьев-Польский, ул.1 Мая, 57	Регионального значения	Памятник градостроительства и архитектуры	Решение Законодательного Собрания Владимирской области от 13.01.95 №5 «О постановке на государственную охрану и снятии с охраны памятников истории и культуры Владимирской области»	331410144 130005
47.	Дом Абросимовых, 1870 г.	г. Юрьев-Польский, ул.1 Мая, 75	Дом Абросимовых, 1870 г.	г. Юрьев-Польский, ул.1 Мая, 75	Регионального значения	Памятник градостроительства и архитектуры	Решение Законодательного Собрания Владимирской области от 18.08.95 №222 «О постановке на государственную охрану памятников истории и культуры Владимирской области»	331610425 110005
48.	Троицкий собор, 1905 г.	г. Юрьев-Польский, пер. Музейный,	Троицкий собор, 1905 г.	г. Юрьев-Польский, пер. Музейный	Регионального значения	Памятник градостроительства и архитектуры	Решение Законодательного Собрания Владимирской области от 13.01.1995 №5 «О постановке на государственную охрану и снятии с охраны памятников истории и культуры Владимирской области»	331610685 200005



49.	Дом Знаменских, XIX в.	г. Юрьев-Польский, пер. Музейный, 3	Дом Знаменских	г. Юрьев-Польский, пер. Музейный, 3	Местного (муниципального) значения	Памятник градостроительства и архитектуры	Закон Владимирской области от 24.12.2008 №226-ОЗ «Об объявлении объектов недвижимости объектами культурного наследия местного (муниципального) значения.	331510325 740004
					Выявленный объект		Приказ инспекции по охране объектов культурного наследия администрации Владимирской области от 01.07.2008 №01-92 «Об утверждении списка выявленных объектов культурного наследия Владимирской области»	
50.	Дом жилой, 1903 г.	г. Юрьев-Польский, пер. Музейный, 5	Дом жилой	г. Юрьев-Польский, пер. Музейный, 5	Местного (муниципального) значения	Памятник градостроительства и архитектуры	Закон Владимирской области от 24.12.2008 №226-ОЗ «Об объявлении объектов недвижимости объектами культурного наследия местного (муниципального) значения	331510325 440004
					Выявленный объект		Приказ инспекции по охране объектов культурного наследия администрации Владимирской области от 01.07.2008 №01-92 «Об утверждении списка выявленных объектов культурного наследия Владимирской области»	
51.	Дом жилой, кон. XIX в.	г. Юрьев-Польский, пер. Музейный, 8	Дом жилой	г. Юрьев-Польский, пер. Музейный, 8	Местного (муниципального) значения	Памятник градостроительства и архитектуры	Закон Владимирской области от 24.12.2008 №226-ОЗ «Об объявлении объектов недвижимости объектами культурного наследия местного (муниципального) значения.	331510325 630004



					Выявлен- ный объект		Приказ инспекции по охране объектов культурного наследия администрации Владимирской области от 01.07.2008 №01-92 «Об утверждении списка выявленных объектов культурного наследия Владимирской области»	
52.	Здание школы, кон. XIX – нач. XX в.	г. Юрьев-Польский, ул. Набережная, 3	Здание школы	г. Юрьев-Польский, ул. Набережная, 3	Местного (муниципального) значения	Памятник градостроительства и архитектуры	Закон Владимирской области от 24.12.2008 №226-ОЗ «Об объявлении объектов недвижимости объектами культурного наследия местного (муниципального) значения.	331510302080004
					Выявлен- ный объект		Приказ инспекции по охране объектов культурного наследия администрации Владимирской области от 01.07.2008 №01-92 «Об утверждении списка выявленных объектов культурного наследия Владимирской области»	
53.	Школьные корпуса, кон. XIX-нач. XX в.	г. Юрьев-Польский, ул. Набережная, 20	Школьные корпуса	г. Юрьев-Польский, ул. Набережная, 20	Местного (муниципального) значения	Памятник градостроительства и архитектуры	Закон Владимирской области от 24.12.2008 №226-ОЗ «Об объявлении объектов недвижимости объектами культурного наследия местного (муниципального) значения.	331510325550004
					Выявлен- ный объект		Приказ инспекции по охране объектов культурного наследия администрации Владимирской области от 01.07.2008 №01-92 «Об утверждении списка выявленных объектов культурного наследия Владимирской области»	
54.	Дом жилой, 1914 г.	г. Юрьев-Польский, ул. Набережная, 28	Дом жилой	г. Юрьев-Польский, ул. Набережная, 28	Местного (муниципального) значения	Памятник градостроительства и архитектуры	Закон Владимирской области от 24.12.2008 №226-ОЗ «Об объявлении объектов недвижимости объектами культурного наследия местного (муниципального) значения.	331510326390004



					Выявлен- ный объект		Приказ инспекции по охране объектов культурного наследия администрации Владимирской области от 01.07.2008 №01-92 «Об утверждении списка выявленных объектов культурного наследия Владимирской области»	
55.	Здание, в котором с ноября 1917 г. по февраль 1918 г. размещался первый штаб Красной гвардии.	г. Юрьев-Польский, ул. Набережная, 88	Здание, в котором размещался первый штаб Красной гвардии	г. Юрьев-Польский, ул. Набережная, 88	Регионального значения	Памятник истории	Решение исполнительного комитета владимирского областного совета народных депутатов от 16.12.77 №1219/21 «О дополнении решения облисполкома от 5 октября 1960 г. №754 «Об улучшении охраны памятников культуры Владимирской области»»	331610425 130005
56.	Дом жилой, XIX в.	г. Юрьев-Польский, пер. Николаева, 4	Дом жилой	г. Юрьев-Польский, пер. Николаева, 4	Местного (муниципального) значения	Памятник градостроительства и архитектуры	Закон Владимирской области от 24.12.2008 №226-ОЗ «Об объявлении объектов недвижимости объектами культурного наследия местного (муниципального) значения.	331510320 040004
							Выявлен- ный объект	
57.	Дом жилой, XIX в.	г. Юрьев-Польский, пер. Николаева, 4а	Дом жилой	г. Юрьев-Польский, пер. Николаева, 4а	Местного (муниципального) значения	Памятник градостроительства и архитектуры	Закон Владимирской области от 24.12.2008 №226-ОЗ «Об объявлении объектов недвижимости объектами культурного наследия местного (муниципального) значения.	331510320 020004



					Выявлен- ный объект		Приказ инспекции по охране объектов культурного наследия администрации Владимирской области от 01.07.2008 №01-92 «Об утверждении списка выявленных объектов культурного наследия Владимирской области»	
58.	Дом Курбатовых, XIX в.	г. Юрьев-Польский, пер. Николаева, 7	Дом Курбатовых	г. Юрьев-Польский, пер. Николаева, 7	Местного (муниципального) значения	Памятник градостроительства и архитектуры	Закон Владимирской области от 24.12.2008 №226-ОЗ «Об объявлении объектов недвижимости объектами культурного наследия местного (муниципального) значения.	331510319 920004
					Выявлен- ный объект		Приказ инспекции по охране объектов культурного наследия администрации Владимирской области от 01.07.2008 №01-92 «Об утверждении списка выявленных объектов культурного наследия Владимирской области»	
59.	Дом жилой	г. Юрьев-Польский, ул. Перфильева, 11	Дом жилой	г. Юрьев-Польский, ул. Перфильева, 11	Выявлен- ный объект	Памятник градостроительства и архитектуры	Приказ инспекции по охране объектов культурного наследия администрации Владимирской области от 01.07.2008 №01-92 «Об утверждении списка выявленных объектов культурного наследия Владимирской области»	
60.	Дом жилой, 1908 г.	г. Юрьев-Польский, ул. Перфильева, 14	Дом жилой	г. Юрьев-Польский, ул. Перфильева, 14	Местного (муниципального) значения	Памятник градостроительства и архитектуры	Закон Владимирской области от 24.12.2008 №226-ОЗ «Об объявлении объектов недвижимости объектами культурного наследия местного (муниципального) значения.	331510325 720004
					Выявлен- ный объект		Приказ инспекции по охране объектов культурного наследия администрации Владимирской области от 01.07.2008 №01-92 «Об утверждении списка выявленных объектов культурного наследия	



							Владимирской области»	
61.	Дом жилой, кон. XIX в.	г. Юрьев- Польский, ул. Перфи- льева, 27	Дом жилой	г. Юрьев-Поль- ский, ул. Перфилье- ва, 27	Местного (муници- пального) значения	Памятник градо- строитель- ства и ар- хитектуры	Закон Владимирской области от 24.12.2008 №226-ОЗ «Об объявлении объектов недвижимости объектами культурного наследия местного (муни- ципального) значения.	331510325 670004
					Выявлен- ный объект		Приказ инспекции по охране объектов культурного наследия администрации Владимирской области от 01.07.2008 №01-92 «Об утверждении списка выяв- ленных объектов культурного наследия Владимирской области»	
62.	Дом жилой, 1911 г.	г. Юрьев- Польский, ул. Перфи- льева, 29	Дом жилой	г. Юрьев-Поль- ский, ул. Перфилье- ва, 29	Местного (муници- пального) значения	Памятник градо- строитель- ства и ар- хитектуры	Закон Владимирской области от 24.12.2008 №226-ОЗ «Об объявлении объектов недвижимости объектами культурного наследия местного (муни- ципального) значения.	331510325 530004
					Выявлен- ный объект		Приказ инспекции по охране объектов культурного наследия администрации Владимирской области от 01.07.2008 №01-92 «Об утверждении списка выяв- ленных объектов культурного наследия Владимирской области»	
			<b>Ансамбль церквей:</b>					
63.	1) По- кровская церковь, 1769 г.	г. Юрьев- Польский	1)Покровская церковь, 1769 г.	г. Юрьев-Поль- ский	Региональ- ного значе- ния	Памятник градо- строитель- ства и ар- хитектуры	Решение исполкома Владимирского об- ластного совета депутатов трудящихся от 18.03.74 №356 «О принятии на охра- ну памятников культуры Владимирской области»	331610685 210005
64.	2) Никитская церковь, 1796 г.	г. Юрьев- Польский	2)Никитская церковь, 1796 г.	г. Юрьев-Поль- ский	Региональ- ного значе- ния	Памятник градо- строитель- ства и ар- хитектуры	Решение исполкома Владимирского об- ластного совета депутатов трудящихся от 18.03.74 №356 «О принятии на охра- ну памятников культуры Владимирской области»	331610703 030005





65.	Доходный дом Рудаковых	г. Юрьев-Польский, ул. Пушкина, 1	Доходный дом Рудаковых	г. Юрьев-Польский, ул. Пушкина, 1	Выявленный объект	Памятник градостроительства и архитектуры	Приказ инспекции по охране объектов культурного наследия администрации Владимирской области от 01.07.2008 №01-92 «Об утверждении списка выявленных объектов культурного наследия Владимирской области»	
66.	Дом Овсянниковых, кон. XIX-нач. XX в.	г. Юрьев-Польский, ул. Пушкина, 17	Дом Овсянниковых	г. Юрьев-Польский, ул. Пушкина, 17	Местного (муниципального) значения	Памятник градостроительства и архитектуры	Закон Владимирской области от 24.12.2008 №226-ОЗ «Об объявлении объектов недвижимости объектами культурного наследия местного (муниципального) значения.	331510326 460004
					Выявленный объект		Приказ инспекции по охране объектов культурного наследия администрации Владимирской области от 01.07.2008 №01-92 «Об утверждении списка выявленных объектов культурного наследия Владимирской области»	
67.	Дом Ивановых, XIX в.	г. Юрьев-Польский, ул. Пушкина, 19,21	Дом Ивановых, XIX в.	г. Юрьев-Польский, ул. Пушкина, 19/21	Регионального значения	Памятник градостроительства и архитектуры	Решение Законодательного Собрания Владимирской области от 17.01.1996 №12 «О постановке на государственную охрану памятников истории и культуры Владимирской области»	331610703 040005
68.	Дом Назаровых, кон. XIX в.	г. Юрьев-Польский, ул. Пушкина, 23	Дом Назаровых	г. Юрьев-Польский, ул. Пушкина, 23	Местного (муниципального) значения	Памятник градостроительства и архитектуры	Закон Владимирской области от 24.12.2008 №226-ОЗ «Об объявлении объектов недвижимости объектами культурного наследия местного (муниципального) значения.	331510325 700004
					Выявленный объект		Приказ инспекции по охране объектов культурного наследия администрации Владимирской области от 01.07.2008 №01-92 «Об утверждении списка выявленных объектов культурного наследия Владимирской области»	



69.	Дом Прохоровых, 1904 г.	г. Юрьев-Польский, ул. Свободы, 6	Дом Прохоровых	г. Юрьев-Польский, ул. Свободы, 4	Местного (муниципального) значения	Памятник градостроительства и архитектуры	Закон Владимирской области от 24.12.2008 №226-ОЗ «Об объявлении объектов недвижимости объектами культурного наследия местного (муниципального) значения.	331410186 130004
					Выявленный объект		Приказ инспекции по охране объектов культурного наследия администрации Владимирской области от 01.07.2008 №01-92 «Об утверждении списка выявленных объектов культурного наследия Владимирской области»	
70.	Дом Прохоровых, 1903 г.	г. Юрьев-Польский, ул. Свободы, 4	Дом Прохоровых	г. Юрьев-Польский, ул. Свободы, 6	Местного (муниципального) значения	Памятник градостроительства и архитектуры	Закон Владимирской области от 24.12.2008 №226-ОЗ «Об объявлении объектов недвижимости объектами культурного наследия местного (муниципального) значения.	331410194 480004
					Выявленный объект		Приказ инспекции по охране объектов культурного наследия администрации Владимирской области от 01.07.2008 №01-92 «Об утверждении списка выявленных объектов культурного наследия Владимирской области»	
71.	Торговые ряды, 1873 - 1877 гг.	г. Юрьев-Польский, пл. Советская, д. 2а, 2б, 2в, 2г	Торговые ряды, 1873 - 1877 гг.	г. Юрьев-Польский	Регионального значения	Памятник градостроительства и архитектуры	Решение исполнительного комитета владимирского областного совета народных депутатов от 06.05.83 №373п/9 «О принятии на местную охрану памятников истории и культуры Владимирской области»	331620685 230005
72.	Общественное здание, кон. XIX в.	г. Юрьев-Польский, пл. Советская	Общественное здание	г. Юрьев-Польский, пл. Советская	Местного (муниципального) значения	Памятник градостроительства и архитектуры	Закон Владимирской области от 24.12.2008 №226-ОЗ «Об объявлении объектов недвижимости объектами культурного наследия местного (муниципального) значения	331510320 050004



					Выявлен- ный объект		Приказ инспекции по охране объектов культурного наследия администрации Владимирской области от 01.07.2008 №01-92 «Об утверждении списка выявленных объектов культурного наследия Владимирской области»	
73.	Здание, в котором размещался первый уездный комитет партии.	г. Юрьев-Польский, ул. Шибанкова, 72	Здание, в котором размещался первый уком партии.	г. Юрьев-Польский, ул. Шибанкова, 42	Регионального значения	Памятник истории	Решение исполнительного комитета владимирского областного совета народных депутатов от 16.12.77 №1219/21 «О дополнении решения облисполкома от 5 октября 1960 г. №754 «Об улучшении охраны памятников культуры Владимирской области»»	331410174 880005
74.	Воинское кладбище воинов Советской Армии, погибших во время Великой Отечественной войны 1941-1945 гг.	г. Юрьев-Польский, городское кладбище	Воинское кладбище воинов Советской Армии, погибших во время Великой Отечественной войны 1941-45 гг.	г. Юрьев-Польский Городское кладбище	Регионального значения	Памятник истории	Решение Исполнительного комитета Владимирского областного Совета депутатов трудящихся от 05.10.1960 №754 «Об улучшении охраны памятников культуры Владимирской области»	331610703 050005



**Раздел 8. Основные технико-экономические показатели генерального плана г.Юрьев-Польский изложить в следующей редакции**

Табл. N 52

№ п/п	Показатели	Единица измерения	Исходный год	I-очередь 2020г.	Расчетный срок 2030г.
<b>1.</b>	<b>Территория</b>				
1.1	Общая площадь земель города в установленных границах	Га / кв м на чел.	<u>1020</u> 522	<u>1535</u> 807	<u>1535</u> 807
	в том числе территории:				
	-жилые	Га / %	<u>120</u> 11,8	<u>178,0</u> 18,1	<u>313,0</u> 20,4
	-общественно-деловые	Га / %			<u>65,0</u> 4,2
	-производственные	Га / %	<u>147,0</u> 14,4	<u>144,0</u> 13,4	<u>197,0</u> 12,8
	-инженерной и транспортной инфраструктур	Га / %	<u>59,0</u> 5,8	<u>59,0</u> 5,8	<u>119,0</u> 7,8
	-рекреационного назначения	Га / %	-	-	<u>197,5</u> 12,9
	-сельскохозяйственного использования	Га / %	<u>270,0</u> 26,4	<u>220,0</u> 21,6	<u>26,0</u> 1,7
	-особо охраняемые	Га / %	<u>64,0</u> 6,3	<u>64,0</u> 6,3	<u>64,0</u> 4,2
	-специального назначения	Га / %	-	-	<u>12,0</u> 0,7
	-иные	Га / %	<u>360,0</u> 35,3	<u>356,0</u> 34,8	<u>542,5</u> 35,3
1.2	Из общей площади земель города территории резерва	Га / %	-	<u>219,0</u> 14,2	<u>219,0</u> 14,2
1.3	Из общего количества земель города:	%	100	100	100
	земли муниципальной собственности	-"	80	80	80
	земли частной собственности	-"	20	20	20



№ п/п	Показатели	Единица измерения	Исходный год	I-очередь 2020г.	Расчетный срок 2030г.
<b>2.</b>	<b>Население</b>				
2.1	Численность населения	Тыс.чел.	19,51	19,2	19,0
2.2	Возрастная структура населения:	%	100	100	100
	дети до 15 лет	%	13,8	15,5	16,0
	население в трудоспособном возрасте	-"-	63,7	57,0	54,5
	население старше трудоспособного возраста	-"-	22,5	27,5	29,5
2.3	Численность занятого населения (всего)	тыс.чел/%	<u>8,5</u> 43	-	<u>8,8</u> 46
	Из них:				
	в материальной сфере	тыс.чел/%	<u>4,6</u> 23	-	<u>4,6</u> 24
	в обслуживающей сфере	тыс.чел/%	<u>3,9</u> 20	-	<u>4,2</u> 22
<b>3.</b>	<b>Жилищный фонд</b>				
3.1	Жилищный фонд, всего	тыс.кв.м общ.пл/%	<u>432,0</u> 100	<u>492,0</u> 100	<u>580,0</u> 100
	В том числе:				
	государственной и муниципальной собственности	тыс.кв.м общ.пл/%	<u>68,0</u> 16	-	-
	частной собственности	-"-	<u>364,0</u> 84	-	-
3.2	Из общего жилищного фонда:				
	в 4-5 этажных домах		<u>157,8</u> 37	<u>165,8</u> 34	<u>177,8</u> 31
	в малоэтажных домах		<u>274,2</u> 63	<u>326,2</u> 66	<u>402,2</u> 69
	в том числе:	-"-			
	в 2-3 этажных жилых домах	-"-	114,5	130,4	151,4
	в индивидуальных жилых домах с приусадебными земельными участками	-"-	159,7	195,8	250,8



№ п/п	Показатели	Единица измерения	Исходный год	I-очередь 2020г.	Расчетный срок 2030г.
3.3	Убыль жилищного фонда, всего	тыс.кв.м общ.пл./%	-	<u>6,0</u> 1,4	<u>15,0</u> 3,5
3.4	Из общего объема убыли жилищного фонда убыль		-		
	по техническому состоянию	тыс.кв.м общ.пл	-	6,0	13,3
	по другим причинам	-"	-	-	1,7
3.5	Существующий сохраняемый жилищный фонд	-"	-	426,0	417,0
3.6	Новое жилищное строительство, всего:	тыс.кв.м общ.пл./%		<u>66,0</u> 100	<u>163,0</u> 100
3.7	Структура нового жилищного строительства по этажности:		-		
	малоэтажное	тыс.кв.м общ.пл./%	-	<u>58,0</u> 88	<u>143,0</u> 88
	Из них:		-		
	2-3 этажные жилые дома	-"	-	18,0	47,0
	индивидуальные жилые дома с приусадебными земельными участками	-"	-	40,0	96,0
	4-5 этажное	-"	-	<u>8,0</u> 12	<u>20,0</u> 12
3.8	Из общего объема нового жилищного строительства размещается:		-		
	на свободных территориях	-"	-		
	за счет реконструкции существующей застройки	-"	-		
3.9	Обеспеченность жилищного фонда:				
	водопроводом	%	78,3	-	
	канализацией	%	77,8	-	
	газовыми плитами	%	95,0	-	
	теплом	%	76,4	-	
	горячей водой	%	55,9	-	
3.10	Средняя обеспеченность населения об-	кв.м/чел.	22,1	25,6	30,5



№ п/п	Показатели	Единица измерения	Исходный год	I-очередь 2020г.	Расчетный срок 2030г.
	щей площадью квартир				
<b>4.</b>	<b>Объекты социального и культурно-бытового обслуживания населения</b>				
4.1	Детские дошкольные учреждения всего/1000 чел.	Мест	<u>915</u> 47	<u>915</u> 47	<u>950</u> 50
4.2	Общеобразовательные школы всего/1000 чел.	мест	<u>2400</u> 123	<u>2400</u> 123	<u>2470</u> 130
4.3	Учреждения начального и среднего профессионального образования	учащихся	850	850	850
4.4	Больницы всего/1000 чел.	коек	<u>140</u> 7	<u>140</u> 7	<u>220</u> 11,5
4.5	Поликлиники всего/1000 чел.	посещ./см.	<u>600</u> 30,7	<u>600</u> 30,7	<u>600</u> 30,5
4.6	Предприятия розничной торговли всего/1000 чел.	кв.м тор-г.пл.	<u>6641</u> 340	<u>6641</u> 340	<u>6641</u> 349
4.7	Предприятия общественного питания, всего/1000 чел.	пос. мест	<u>338</u> 17	<u>338</u> 17	<u>760</u> 40
4.8	Предприятия бытового обслуживания, всего/1000 чел.	раб.мест	<u>72</u> 4	<u>72</u> 4	<u>133</u> 7
4.9	Учреждения культуры и искусства всего/1000 чел.	мест	<u>500</u> 26	<u>500</u> 26	<u>1520</u> 80
4.10	Физкультурно-спортивные сооружения, всего/1000 чел.	кв.м	<u>1026</u> 53	<u>1026</u> 53	<u>1140</u> 60
<b>5.</b>	<b>Транспортная инфраструктура</b>				
5.1.	Протяженность линий общественного пассажирского транспорта по оси улиц (автобус)	км	9.6	12.0	14.5
5.2.	Протяженность магистральных улиц и дорог	км	20.2	22.7	27.1
5.3.	Плотность сети линий наземного пассажирского транспорта, всего	км/км <sup>2</sup>	0.94	1.2	0.94
	в том числе:				
	- в пределах застроенных территорий	км/км <sup>2</sup>	1.4	1.6	1.8



№ п/п	Показатели	Единица измерения	Исходный год	I-очередь 2020г.	Расчетный срок 2030г.
5.4.	Плотность магистральной улично-дорожной сети, всего	км/км <sup>2</sup>	2.0	2.2	1.8
	в том числе:				
	- в пределах застроенных территорий	км/км <sup>2</sup>	2.9	3.0	3.4
5.5.	Количество транспортных развязок в разных уровнях (в т.ч. мостов).	единиц	6	6	7
5.6.	Средние затраты времени на трудовые передвижения в один конец	минут	30.0	30.0	30.0
5.7.	Обеспеченность населения индивидуальными легковыми автомобилями (на 1000 жителей)	автомобилей	146	200	250
<b>6</b>	<b>Инженерная инфраструктура и благоустройство территории</b>				
<b>6.1</b>	<b>Водоснабжение</b>				
6.1.1	Водопотребление - всего	тыс.м <sup>3</sup> /сут	6,85	12,22	12,58
	В том числе:				
	на хозяйственно-питьевые нужды	тыс.м <sup>3</sup> /сут	2,26	6,21	6,08
	на производственные нужды	тыс.м <sup>3</sup> /сут	4,59	5,05	5,55
	полив зеленых насаждений	тыс.м <sup>3</sup> /сут	-	0,96	0,95
6.1.2	Вторичное использование воды				
6.1.3	Производительность водозаборных сооружений	тыс.м <sup>3</sup> /сут	6,85	12,22	12,58
	в том числе водозаборов подземных вод	тыс.м <sup>3</sup> /сут	4,32	9,46	9,56
6.1.4	Среднесуточное водопотребление на 1 чел.	л/сут на чел	-	636	662
	в том числе на хозяйственно-питьевые нужды	л/сут на чел	-	323	320
6.1.5	Протяженность сетей	км	46,7	51,2	65,1
<b>6.2</b>	<b>Канализация бытовая</b>				
6.2.1	Общее поступление сточных вод, всего	тыс.м <sup>3</sup> /сут	7,65	10,32	10,6





№ п/п	Показатели	Единица измерения	Исходный год	I-очередь 2020г.	Расчетный срок 2030г.
	в том числе:				
	хозяйственно-бытовые сточные воды	тыс.м <sup>3</sup> /сут	2,02	6,21	6,08
	производственные сточные воды	тыс.м <sup>3</sup> /сут	5,63	4,11	4,52
6.2.2	Производительность очистных сооружений канализации*	тыс.м <sup>3</sup> /сут	2,80	7,50	7,50
6.2.3	Протяженность сетей	км	16,5	26,0	47,8
<b>6.3</b>	<b>Канализация дождевая</b>				
6.3.1	Общее поступление поверхностного стока (максимальное суточное)	тыс. м <sup>3</sup> /сут	-	-	193,9
6.3.2	Производительность очистных сооружений дождевой канализации	тыс. м <sup>3</sup> /сут	-	-	-
6.3.3	Протяженность сетей	км	-	-	49,8
* - указана производительность ОСБО МУП Юрьев-Польского района «Водоканал».					
<b>6.4.</b>	<b>Теплоснабжение</b>				
6.4.1	Потребление тепла	млн. Гкал/год			
	В том числе на ком. быт нужды	-«-	0,16	0,172	0,182
6.4.2	Производительность централизованных источников тепла	Гкал/ч	66,5	71,4	75,7
	В том числе районные котельные	-«-	66,5	71,4	75,7
6.4.3	Протяженность сетей	км	36,8	38,0	38,5
<b>6.5.</b>	<b>Газоснабжение</b>				
6.5.1	Удельный вес газа в топливном балансе	%	73	100	100
6.5.2	Потребление газа районными котельными	млн.м <sup>3</sup> /год	22,3	23,0	24,7
<b>6.6.</b>	<b>Электроснабжение</b>				
6.6.1	Потребность в электроэнергии – всего, в т. ч.	Млн кВтч/год	44,4	69,31	75,49
	на производственные и др. нужды	-«-	23,3	27,65	34,26



№ п/п	Показатели	Единица измерения	Исходный год	I-очередь 2020г.	Расчетный срок 2030г.
	на коммунально-бытовые нужды	-«-	22,1	41,66	41,23
6.6. 2	Потребление электроэнергии на 1 чел. в год /в том числе на коммунально-бытовые нужды	кВтчч	2277/1133	3609/2187	3973/2170
6.6. 3	Максимальная электрическая нагрузка	МВт	15,65	16,1	19,18
6.6. 4	Источники покрытия электронагрузок, в т.ч.	МВт			
	ПС-110/35/10 кВ «Юрьев-Польский», с установленной мощностью 50 МВА	-«-	50	50	50
6.6. 5	Протяженность воздушных линий электропередач по территории города напряжением 35-110 кВ (коридор)	км	7,280	9,728	9,728
<b>6.7.</b>	<b>Средства связи</b>				
6.7. 1	Охват населения телевизионным вещанием	% населения	100	100	100
6.7. 2	Телефонная плотность с учетом народнохозяйственного сектора	номеров на 1000 человек	251	255	258
<b>6.8.</b>	<b>Инженерная подготовка территории</b>				
6.8. 1	Защита территории от затопления:				
	площадь	га			64,5
	подсыпка	млн.м.куб.			1,08
6.8. 2	Другие специальные мероприятия по инженерной подготовке территории				
	закрытый дренаж	га		3,1	101,9
	строительство набережной	км			1,4
	благоустройство водоёмов	га			51
	пригрузка минеральным грунтом	га		2,5	23

ООО  
проектная организация  
«КУБ»



Внесение изменений в генеральный план  
муниципального образования  
город Юрьев-Польский  
Контракт: от 11.05.2017 №22

ООО  
проектная организация  
«КУБ»



Внесение изменений в генеральный план  
муниципального образования  
город Юрьев-Польский  
Контракт: от 11.05.2017 №22

## ПРИЛОЖЕНИЯ

ООО  
проектная организация  
«КУБ»



Внесение изменений в генеральный план  
муниципального образования  
город Юрьев-Польский  
Контракт: от 11.05.2017 №22



**ОТКРЫТОЕ АКЦИОНЕРНОЕ ОБЩЕСТВО  
«ЮРЬЕВ-ПОЛЬСКИЙ ЗАВОД  
«ПРОМСВЯЗЬ»**

601800 Владимирская обл., г. Юрьев-Польский, ул. Набережная, 80 тел: (09246) 2-21-20, 2-27-96

ОГРН 1023301252732 ИНН 3326001132 E-mail: info@yps.ru **www.yps.ru**

17.01.2017г.

Управление архитектуры и градостроительства  
Администрации муниципального образования  
Юрьев-Польского района

В связи с реализацией запланированных мероприятий по ликвидации подсобного хозяйства завода «Промсвязь», прошу внести соответствующие изменения в генеральный план и правила землепользования, и застройки города Юрьев - Польского, предусмотреть в данной территории зону малоэтажной жилой застройки. Источники загрязнения окружающей среды на данной территории отсутствуют.

Ген. директор

Макеев Н.В.

Администрация  
муниципального образования  
Юрьев-Польский район  
**Общий отдел**  
Дата: 17.01.2017



КОПИЯ

Дело № 2а-708/2016

РЕШЕНИЕ  
Именем Российской Федерации

г. Юрьев-Польский

23 декабря 2016 года

Юрьев-Польский районный суд Владимирской области в составе председательствующего судьи Гаврилина А.С., при секретаре Куприяновой Т.В., с участием административного истца Куприянова В.М., его представителя Мухина Р.К.,

представителя административного ответчика Кузьминой И.А., рассмотрев в открытом судебном заседании административное дело по административному иску Куприянова Валерия Михайловича, Матвеевой Маргариты Борисовны, Арефьевой Марины Михайловны к администрации муниципального образования Юрьев-Польский район о признании незаконным постановления об отказе в утверждении схемы расположения земельного участка на кадастровом плане территории,

УСТАНОВИЛ:

Куприянов В.М., Матвеева М.Б., Арефьева М.М. обратились в суд с административным иском к администрации муниципального образования Юрьев-Польский район (далее – администрация) об оспаривании постановления об отказе в утверждении схемы расположения земельного участка на кадастровом плане территории.

В обоснование заявленных требований указали, что на основании договора приватизации от 13.01.2000 г. являются собственниками (по 1/3 доли в праве) жилого дома по адресу: Владимирская область, г.Юрьев-Польский, ул.Чехова, д.54.

В июле 2016 г. с целью оформления прав на придомовой земельный участок они обратились в администрацию с заявлением об утверждении схемы расположения земельного участка на кадастровом плане территории. Постановлением администрации от 11.08.2016 № 966 истцам в утверждении схемы отказано на основании подпункта 3 пункта 16 статьи 11.10 и пункта 4 статьи 11.9 Земельного кодекса РФ. Основанием для отказа явилось то, что предполагаемый земельный участок расположен в территориальной зоне П-1 «Зона размещения объектов инженерно-коммунальной инфраструктуры, объектов транспорта, объектов оптовой торговли, предприятий и складов», градостроительный регламент которой не предусматривает вид разрешенного использования для индивидуального жилищного строительства.

С данным решением истцы не согласны. Полагают, что отказ противоречит ст.39.20 Земельного кодекса РФ и препятствует реализовать исключительное право на приобретение в собственность земельного участка.



Юрьев-Польский  
районный суд  
Владимирской области  
Советская пл., д. 14, г. Юрьев-Польский,  
Владимирская обл., 601800  
тел. 8-49246-2-25-41,  
факс 8-49246-2-10-68  
E-mail: iuriev-polsky.wld@sudrf.ru  
На 31.01.2017 № 2а-708/2016

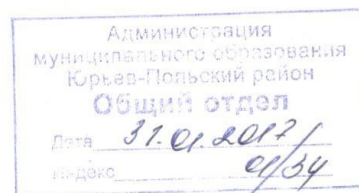
Администрация муниципального  
образования Юрьев-Польский район  
ул. Шибанкова, д. 33,  
г. Юрьев-Польский, Владимирская  
область

Юрьев-Польский районный суд, направляет в Ваш адрес копию  
решения от 23 декабря 2017 г. с отметкой о вступлении в законную силу по  
делу № 2а-708/2016 г.- для исполнения.

Судья

А.С. Гаврилин

Е.С. Кобешева  
2-29-27







8

РЕШИЛ:

административный иск Куприянова Валерия Михайловича, Матвеевой Маргариты Борисовны, Арефьевой Марины Михайловны к администрации муниципального образования Юрьев-Польский район о признании незаконным постановления об отказе в утверждении схемы расположения земельного участка на кадастровом плане территории удовлетворить.

Признать незаконным постановление администрации муниципального образования Юрьев-Польский район от 11.08.2016 № 966 об отказе в утверждении схемы расположения земельного участка на кадастровом плане территории.

Обязать администрацию муниципального образования Юрьев-Польский район утвердить схему расположения земельного участка на кадастровом плане территории в течение одного месяца со дня вступления решения суда в законную силу.

Администрации муниципального образования Юрьев-Польский район сообщить об исполнении решения по настоящему делу в суд и административным истцам в течение одного месяца со дня вступления решения суда в законную силу.

Решение может быть обжаловано во Владимирский областной суд через Юрьев-Польский районный суд в течение месяца со дня принятия решения в окончательной форме.

Мотивированное решение изготовлено 28 декабря 2016 года

Судья

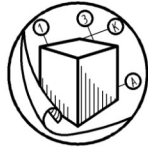
А.С. Гаврилин

Решение вступило в законную силу 31 января 2017 года.<sup>1</sup>



<sup>1</sup> Подлинник решения подшит в деле № 2а-708/2016 г. Дело находится в Юрьев-Польском районном суде.





Главе администрации муниципального  
образования Юрьев-Польского г.м.о.  
Родионовой Е. В.

от Акционерного общества  
"Юрьев-Польская ПМК-17", в лице  
директора Болдынцева Артура Михайловича  
Адрес: Владимирская обл., г. Юрьев-Польский,  
ул. Герцена д.6  
тел. 8-919-02622-86  
8-910-181-44-20

Заявление.

Прошу внести изменения в генеральный план МО  
г. Юрьев-Польский и Правила землепользования и застройки  
МО г. Юрьев-Польский, предусмотрев уменьшение террито-  
риальной зоны размещения объектов инженер-  
но-коммунальной инфраструктуры, объектов транспорта,  
объектов оптовой торговли, предприятий и складов V класса  
опасности (санитарно-защитные зоны - до 50 м.) (в  
отношении земельных участков 33:04:010136:459,  
33:04:010136:460, 33:04:010136:461.) на зону ЗН2.  
Для застройки малоэтажными жилыми домами (до 4 этаж.

20.03.2017



Директор А.М.



ЕДИНЫЙ ГОСУДАРСТВЕННЫЙ РЕЕСТР ЮРИДИЧЕСКИХ ЛИЦ

Сведения о юридическом лице

АКЦИОНЕРНОЕ ОБЩЕСТВО "ЮРЬЕВ-ПОЛЬСКАЯ ПМК-17"

ОГРН 1033301600221  
ИНН/КПП 3326002400/332601001  
по состоянию на 20.03.2017

№ п/п	Наименование показателя	Значение показателя
1	2	3
<b>Наименование</b>		
1	Полное наименование	АКЦИОНЕРНОЕ ОБЩЕСТВО "ЮРЬЕВ-ПОЛЬСКАЯ ПМК-17"
2	Сокращенное наименование	АО "ЮРЬЕВ-ПОЛЬСКАЯ ПМК-17"
3	ГРН и дата внесения в ЕГРЮЛ записи, содержащей указанные сведения	2153326036587 08.07.2015
<b>Адрес (место нахождения)</b>		
4	Почтовый индекс	601800
5	Субъект Российской Федерации	ОБЛАСТЬ ВЛАДИМИРСКАЯ
6	Район (улус и т.п.)	РАЙОН ЮРЬЕВ-ПОЛЬСКИЙ
7	Город (волость и т.п.)	ГОРОД ЮРЬЕВ-ПОЛЬСКИЙ
8	Улица (проспект, переулок и т.д.)	УЛИЦА ГЕРЦЕНА
9	Дом (владение и т.п.)	6
10	ГРН и дата внесения в ЕГРЮЛ записи, содержащей указанные сведения	2163328156473 28.02.2016
<b>Сведения о регистрации</b>		
11	Способ образования	Создание юридического лица до 01.07.2002
12	ОГРН	1033301600221
13	Дата присвоения ОГРН	13.02.2003
14	Регистрационный номер, присвоенный до 1 июля 2002 года	52
15	Дата регистрации до 1 июля 2002 года	09.02.1995
16	Наименование органа, зарегистрировавшего юридическое лицо до 1 июля 2002 года	Администрация Юрьев-Польского района Владимирской области
17	ГРН и дата внесения в ЕГРЮЛ записи, содержащей указанные сведения	1033301600221 13.02.2003
<b>Сведения о регистрирующем органе по месту нахождения юридического лица</b>		
18	Наименование регистрирующего органа	Инспекция Федеральной налоговой службы по Октябрьскому району г. Владимира
19	Адрес регистрирующего органа	600005, г. Владимир, ул. 1-ый Коллективный проезд, д. 2А
20	ГРН и дата внесения в ЕГРЮЛ записи, содержащей указанные сведения	2153326051107 25.12.2015
<b>Сведения об учете в налоговом органе</b>		
21	ИНН	3326002400
22	КПП	332601001



23	Дата постановки на учет	14.03.1994
24	Наименование налогового органа	Межрайонная инспекция Федеральной налоговой службы № 3 по Владимирской области
25	ГРН и дата внесения в ЕГРЮЛ записи, содержащей указанные сведения	2053300905580 21.07.2005
<b>Сведения о регистрации в качестве страхователя в территориальном органе Пенсионного фонда Российской Федерации</b>		
26	Регистрационный номер	043860000016
27	Дата регистрации	08.10.1991
28	Наименование территориального органа Пенсионного фонда	Государственное Учреждение - Управление Пенсионного фонда Российской Федерации в Юрьев-Польском районе Владимирской области
29	ГРН и дата внесения в ЕГРЮЛ записи, содержащей указанные сведения	2103326006738 19.01.2010
<b>Сведения о регистрации в качестве страхователя в исполнительном органе Фонда социального страхования Российской Федерации</b>		
30	Регистрационный номер	330305004933071
31	Дата регистрации	18.02.2000
32	Наименование исполнительного органа Фонда социального страхования	Филиал № 7 Государственного учреждения - Владимирского регионального отделения Фонда социального страхования Российской Федерации
33	ГРН и дата внесения в ЕГРЮЛ записи, содержащей указанные сведения	2103326025560 14.09.2010
<b>Сведения о лице, имеющем право без доверенности действовать от имени юридического лица</b>		
34	ГРН и дата внесения в ЕГРЮЛ сведений о данном лице	2163328300815 22.06.2016
35	Фамилия	БАДРТДИНОВ
36	Имя	АРТУР
37	Отчество	МУНИРОВИЧ
38	ИНН	332601390236
39	ГРН и дата внесения в ЕГРЮЛ записи, содержащей указанные сведения	2163328300815 22.06.2016
40	Должность	ДИРЕКТОР
41	Контактный телефон	+7(919)0262286
42	ГРН и дата внесения в ЕГРЮЛ записи, содержащей указанные сведения	2163328300815 22.06.2016
<b>Сведения об учредителях (участниках) юридического лица</b>		
<i>В соответствии с законодательством Российской Федерации о государственной регистрации юридических лиц в Едином государственном реестре юридических лиц содержатся сведения об учредителях акционерного общества, а не о его акционерах. Сведения об акционерах общества отражаются в реестре акционеров, держателем которого является само общество или регистратор</i>		
43	ГРН и дата внесения в ЕГРЮЛ сведений о данном лице	1033301600221 13.02.2003
44	ИНН	3328100509

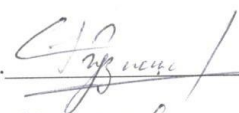



Глава администрации муниципального  
образования Юрьев-Польского района  
Родионовой Е. В.  
от Кузнецова Сергея Ивановича  
Адрес регистрации: Владимирская обл.,  
Юрьев-Польский район, с. Красное, д. 98;  
тел 89107771818

### ЗАЯВЛЕНИЕ

Прошу внести изменения в генеральный план муниципального образования (городское поселение) г. Юрьев-Польский и Правила Землепользования и Застройки г. Юрьев-Польский в целях создание зоны жилой стройки Ж2 для строительства многоквартирного дома малой этажности по адресу: установлено относительно ориентира, расположенного за пределами участка. Ориентир жилой дом. Участок находится примерно в 30 м. от ориентира по направлению на юг. Почтовый адрес ориентира Владимирская область, Юрьев-Польский район, МО город Юрьев-Польский (городское поселение), г. Юрьев-Польский, ул. Станционная, дом 2

Кузнецов С.И.

  
«08» февраля 2016 г.







# СВИДЕТЕЛЬСТВО

## О ГОСУДАРСТВЕННОЙ РЕГИСТРАЦИИ ПРАВА

Управление Федеральной службы государственной регистрации,  
кадастра и картографии по Владимирской области

**Дата выдачи:**

"13" марта 2014 года

**Документы-основания:** • Договор купли-продажи земельного участка от 24.02.2014 №1530

**Субъект (субъекты) права:** Кузнецов Сергей Иванович, дата рождения 02.04.1959, место рождения: Владимирская область, Юрьев-Польский район, село Иворово, гражданство Российской Федерации, пол: мужской, паспорт гражданина Российской Федерации: серия 17 04 № 509377, выдан 06.12.2004 ОВД Юрьев-Польского района Владимирской области, код подразделения 332-019; адрес постоянного места жительства: Россия, Владимирская область, Юрьев-Польский район, с. Красное, д. 98

**Вид права:** Собственность

**Объект права:** Земельный участок, категория земель: земли населенных пунктов, разрешенное использование: для индивидуального жилищного строительства, общая площадь 1 828 кв. м, адрес (местонахождение) объекта: Установлено относительно ориентира, расположенного за пределами участка. Ориентир жилой дом. Участок находится примерно в 30 м от ориентира по направлению на юг. Почтовый адрес ориентира: обл. Владимирская, р-н Юрьев-Польский, МО г. Юрьев-Польский (городское поселение), г. Юрьев-Польский, ул. Станционная, дом 2

**Кадастровый (или условный) номер:** 33:04:010162:31

**Существующие ограничения (обременения) права:** ипотека

о чем в Едином государственном реестре прав на недвижимое имущество и сделок с ним "13" марта 2014 года сделана запись регистрации № 33-33-34/004/2014-260


Регистратор

Губаров М.В.



(Подпись)

Серия 33 АЛ № 769041






Главе МО Юрьев-Польский  
р-он  
от Александра Гринина  
Викентьевича  
проживающего по адресу;  
г. Юрьев-Польский, Софиевский  
пер. д. 33, кв 58.  
тел: 89038322424  
89157996001  
89157996002  
факс. 3-35-83.

### Заявление.

Прошу Вас рассмотреть предложенные о  
внесении изменений в генеральный  
план муниципального образования  
г. Юрьев-Польский с целью получения  
возможности использовать земельный  
участок по адресу г. Юрьев-Польский  
пер. Гинюкова (участок находится  
примерно в 1 м по направлению на  
юг от ориентира д.п. от ориентира  
д.п. равнозначного за фунда-  
мент участка, адрес ориентира  
Владимирского обл., г. Юрьев-Польский  
пер. Гинюкова д. 11, приняв во внима-  
ние на праве собственности (свиде-  
тельство о государственном праве  
от 05.05.2010г серия 33АР/890313) по  
назначению (личное подсобное  
хозяйство) путем дополнения зоны  
Н-5 зонами дачных домовладений  
участков и объектов дачных домовладений  
и объектов дачных домовладений  
реализацию именованного земель-  
ного участка.

23.06.2016г.

А.Г.И. (Александр С.В.)







## СВИДЕТЕЛЬСТВО О ГОСУДАРСТВЕННОЙ РЕГИСТРАЦИИ ПРАВА

Управление Федеральной службы государственной регистрации,  
кадастра и картографии по Владимирской области

Дата выдачи:

"05" мая 2010 года

**Документы-основания:** • Договор купли-продажи земельного участка от 30.12.2008 №519, заключенный между Комитетом по управлению муниципальным имуществом администрации муниципального образования Юрьев-Польский район и Абрамчик И.В., Скрябиным С.Н., Гушиным В.Г., ООО "Стройторгсервис"

• Договор реального раздела земельного участка, удостоверил Дорошина Т.В., нотариус Юрьев-Польского нотариального округа Владимирской области 19.03.2010, реестровый номер 1015

**Субъект (субъекты) права:** Абрамчик Ирина Валентиновна, дата рождения 11.03.1966, место рождения: г. Юрьев-Польский Владимирской области, гражданство Россия, пол: женский, паспорт гражданина Российской Федерации: серия 17 02 № 832579, выдан 11.10.2002 ОВД Юрьев-Польского района Владимирской области, код подразделения 332-019; адрес постоянного места жительства: Россия, Владимирская область, г. Юрьев-Польский, пер. Садовый, д. 33, кв. 58

**Вид права:** Собственность

**Объект права:** Земельный участок, категория земель: земли населенных пунктов, разрешенное использование: под производственную базу, общая площадь 363 кв. м, адрес объекта: Участок находится примерно в 81 м по направлению на юг от ориентира дом, расположенного за пределами участка, адрес ориентира: Владимирская область, г. Юрьев-Польский, пер. Никонова, д.11

**Кадастровый (или условный) номер:** 33:04:010130:57

**Существующие ограничения (обременения) права:** не зарегистрировано


о чем в Едином государственном реестре прав на недвижимое имущество и сделок с ним "05" мая 2010 года сделана запись регистрации № 33-33-18/005/2010-445

Регистратор

Губанов М. В.



Серия 33 АК № 890313





Выписка из Единого государственного реестра недвижимости об основных хара... Page 1 of 3

ФИЛИАЛ ФЕДЕРАЛЬНОГО ГОСУДАРСТВЕННОГО БЮДЖЕТНОГО УЧРЕЖДЕНИЯ «ФЕДЕРАЛЬНАЯ КАДАСТРОВАЯ ПАЛАТА» ПО  
ВЛАДИМИРСКОЙ ОБЛАСТИ

(полное наименование органа регистрации прав)

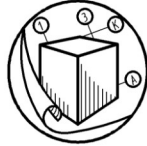
Раздел 1

Выписка из Единого государственного реестра недвижимости об основных характеристиках и зарегистрированных правах на объект недвижимости  
Сведения об основных характеристиках объекта недвижимости  
На основании запроса от 12.12.2017 г., поступившего на рассмотрение 12.12.2017 г., сообщаем, что согласно записям Единого государственного реестра недвижимости:

Земельный участок			
(лиц объекта недвижимости)			
Лист №	Раздела 1	Всего листов раздела 1:	Всего разделов:
12.12.2017	№ 33/001/039/2017-8510		
Кадастровый номер:		33:04:010162:281	
Номер кадастрового квартала:	33:04:010162		
Дата присвоения кадастрового номера:	22.08.2016		
Ранее присвоенный государственный учетный номер:	данные отсутствуют		
Адрес:	Владимирская область, р-н Юрьев-Польский, МО г Юрьев-Польский (городское поселение), г Юрьев-Польский, ул Чехова, д 64		
Площадь:	1550 +/- 14 кв. м		
Кадастровая стоимость, руб.:	639282		
Кадастровые номера расположенных в пределах земельного участка объектов недвижимости:	33:04:010162:68		
Категория земель:	Земли населенных пунктов		
Виды разрешенного использования:	индивидуальное жилищное строительство		
Статус записи об объекте недвижимости:	Сведения об объекте недвижимости имеют статус "актуальные"		
Особые отметки:	данные отсутствуют		
Получатель выписки:	Трофимов Анатолий, от имени представляемого по доверенности: Администрация муниципального образования Юрьев-Польский район		
ИНЖЕНЕР 2 КАТЕГОРИИ		Гульчевская Е. С.	
(полное наименование должности)	(подпись)	(инициалы, фамилия)	

М.П.





Выписка из Единого государственного реестра недвижимости об основных хара... Page 2 of 3

Раздел 2

Выписка из Единого государственного реестра недвижимости об основных характеристиках и зарегистрированных правах на объект недвижимости  
Сведения о зарегистрированных правах на объект недвижимости

Земельный участок	
<small>(вид объекта недвижимости)</small>	
Лист № <u>2</u> Раздела <u>2</u>	Всего листов раздела <u>2</u> : _____
12.12.2017 № 33/001/039/2017-8510	Всего разделов: _____
Кадастровый номер:	33:04:010162:281
1. Правообладатель (правообладатели):	1.1. Абрамова Наталья Владимировна, <small>ИНН 33-04/001/039/2017-8510</small>
2. Вид, номер и дата государственной регистрации права:	2.1. Собственность, № 33-33/031-33/031/006/2016-668/1 от 19.10.2016
3. Документы-основания:	3.1. сведения не предоставляются
4. Ограничение прав и обременение объекта недвижимости:	не зарегистрировано
5. Сведения о наличии решения об изъятии объекта недвижимости для государственных и муниципальных нужд:	данные отсутствуют
6. Сведения об осуществлении государственной регистрации прав без необходимого в силу закона согласия третьего лица, органа:	данные отсутствуют
ИНЖЕНЕР 2 КАТЕГОРИИ <small>(полное наименование должности)</small>	Гульчевская Е. С. <small>(инициал, фамилия)</small>

М.П.

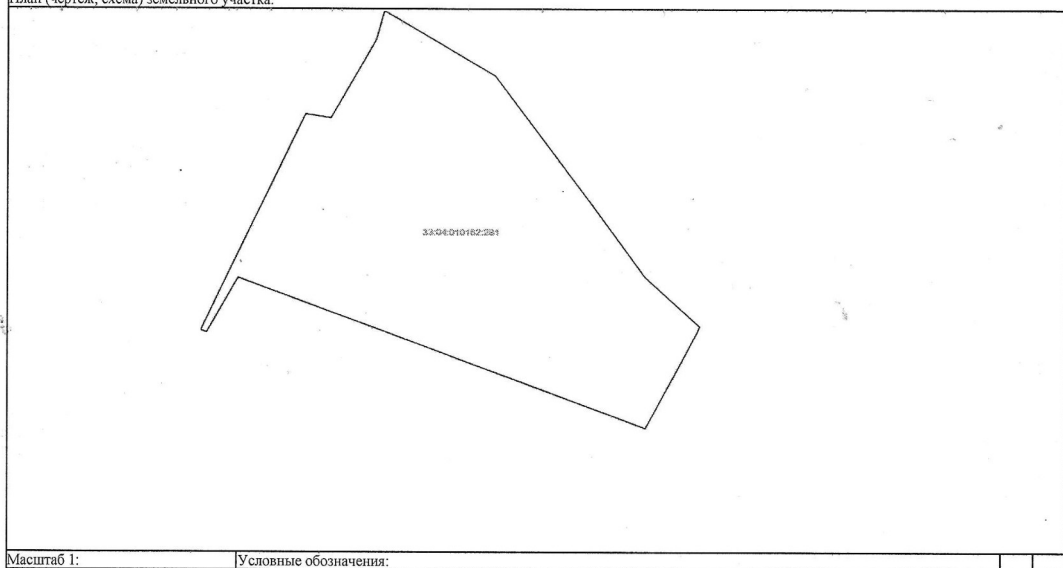


Выписка из Единого государственного реестра недвижимости об основных хара... Page 3 of 3

Выписка из Единого государственного реестра недвижимости об основных характеристиках и зарегистрированных правах на объект недвижимости  
Раздел 3  
Описание местоположения земельного участка

Земельный участок			
<small>(вид объекта недвижимости)</small>			
Лист №	Раздела 3	Всего листов раздела 3 :	Всего разделов:
12.12.2017 №	33/001/039/2017-8510		
Кадастровый номер:		33:04:010162:281	

План (чертеж, схема) земельного участка:



Масштаб 1: \_\_\_\_\_ Условные обозначения: \_\_\_\_\_

ИНЖЕНЕР 2 КАТЕГОРИИ		Гульчевская Е. С.
<small>(полное наименование должности)</small>	<small>(подпись)</small>	<small>(инициалы, фамилия)</small>

М.П.



Выписка из Единого государственного реестра недвижимости об основных хара... Page 1 of 3

ФИЛИАЛ ФЕДЕРАЛЬНОГО ГОСУДАРСТВЕННОГО БЮДЖЕТНОГО УЧРЕЖДЕНИЯ «ФЕДЕРАЛЬНАЯ КАДАСТРОВАЯ ПАЛАТА» ПО  
ВЛАДИМИРСКОЙ ОБЛАСТИ

(полное наименование органа регистрации прав)

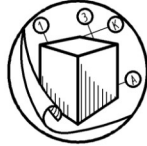
Раздел 1

Выписка из Единого государственного реестра недвижимости об основных характеристиках и зарегистрированных правах на объект недвижимости  
Сведения об основных характеристиках объекта недвижимости

На основании запроса от 12.12.2017 г., поступившего на рассмотрение 12.12.2017 г., сообщаем, что согласно записям Единого государственного реестра недвижимости:

Земельный участок	
(вид объекта недвижимости)	
Лист № _____ Раздела 1	Всего листов раздела 1: _____
12.12.2017 № 33/001/039/2017-8473	Всего разделов: _____
Кадастровый номер:	33:04:010136:461
Номер кадастрового квартала:	33:04:010136
Дата присвоения кадастрового номера:	16.02.2015
Ранее присвоенный государственный учетный номер:	данные отсутствуют
Адрес:	Владимирская область, р-н Юрьев-Польский, МО г Юрьев-Польский (городское поселение), г Юрьев-Польский, ул Герцена, д 6
Площадь:	8493 +/- 32 кв. м
Кадастровая стоимость, руб.:	7859252.34
Кадастровые номера расположенных в пределах земельного участка объектов недвижимости:	33:04:010136:429, 33:04:010136:130
Категория земель:	Земли населённых пунктов
Виды разрешенного использования:	под промышленные предприятия
Статус записи об объекте недвижимости:	Сведения об объекте недвижимости имеют статус "актуальные"
Особые отметки:	данные отсутствуют
Получатель выписки:	Трофимов Анатолий, от имени представляемого по доверенности: Администрация муниципального образования Юрьев-Польский район
ИНЖЕНЕР I КАТЕГОРИИ	Мешалкина А. В.
(полное наименование должности)	(подпись) (инициалы, фамилия)

М.П.



Выписка из Единого государственного реестра недвижимости об основных хара... Page 2 of 3

Раздел 2

Выписка из Единого государственного реестра недвижимости об основных характеристиках и зарегистрированных правах на объект недвижимости  
Сведения о зарегистрированных правах на объект недвижимости

Земельный участок	
(вид объекта недвижимости)	
Лист № _____ Раздела <u>2</u>	Всего листов раздела <u>2</u> : _____
12.12.2017 № 33/001/039/2017-8473	
Кадастровый номер:	33:04:010136:461
1. Правообладатель (правообладатели):	1.1. Мешалкина Юлия Николаевна
2. Вид, номер и дата государственной регистрации права:	2.1. Собственность, № 33:04:010136:461-33/031/2017-1 от 05.12.2017
3. Документы-основания:	3.1. сведения не предоставляются
4. Ограничение прав и обременение объекта недвижимости:	не зарегистрировано
5. Сведения о наличии решения об изъятии объекта недвижимости для государственных и муниципальных нужд:	данные отсутствуют
6. Сведения об осуществлении государственной регистрации прав без необходимого в силу закона согласия третьего лица, органа:	данные отсутствуют
ИНЖЕНЕР 1 КАТЕГОРИИ	Мешалкина А. В.
<small>(полное наименование должности)</small>	<small>(подпись)</small>
	<small>(инициалы, фамилия)</small>

М.П.



Выписка из Единого государственного реестра недвижимости об основных хара... Page 3 of 3

Выписка из Единого государственного реестра недвижимости об основных характеристиках и зарегистрированных правах на объект недвижимости Раздел 3

Описание местоположения земельного участка

Земельный участок			
<small>(вид объекта недвижимости)</small>			
Лист № _____	Раздела 3	Всего листов раздела 3: _____	Всего листов выписки: _____
12.12.2017 № 33/001/039/2017-8473		Всего разделов: _____	
Кадастровый номер:		33:04:010136:461	

План (чертеж, схема) земельного участка:	
Масштаб 1:	Условные обозначения:

ИНЖЕНЕР I КАТЕГОРИИ	Мешалкина А. В.
<small>(подпись)</small>	<small>(инициалы, фамилия)</small>

М.П.



Выписка из Единого государственного реестра недвижимости об основных хара... Page 1 of 3

ФИЛИАЛ ФЕДЕРАЛЬНОГО ГОСУДАРСТВЕННОГО БЮДЖЕТНОГО УЧРЕЖДЕНИЯ «ФЕДЕРАЛЬНАЯ КАДАСТРОВАЯ ПАЛАТА» ПО  
ВЛАДИМИРСКОЙ ОБЛАСТИ

(полное наименование органа регистрации прав)

Раздел 1

Выписка из Единого государственного реестра недвижимости об основных характеристиках и зарегистрированных правах на объект недвижимости  
Сведения об основных характеристиках объекта недвижимости  
На основании запроса от 12.12.2017 г., поступившего на рассмотрение 12.12.2017 г., сообщаем, что согласно записям Единого государственного реестра недвижимости:

Земельный участок			
(вид объекта недвижимости)			
Лист №	Раздела 1	Всего листов раздела 1:	Всего разделов:
12.12.2017	№ 33/001/039/2017-8483		
Кадастровый номер:		33:04:010130:57	

Номер кадастрового квартала:	33:04:010130
Дата присвоения кадастрового номера:	15.01.2010
Ранее присвоенный государственный учетный номер:	данные отсутствуют
Адрес:	установлено относительно ориентира, расположенного за пределами участка. Ориентир дом. Участок находится примерно в 81 м от ориентира по направлению на юг. Почтовый адрес ориентира: обл. Владимирская, р-н Юрьев-Польский, г. Юрьев-Польский, пер. Никонова, дом 11
Площадь:	363 +/- 6.67 кв. м
Кадастровая стоимость, руб.:	348741.36
Кадастровые номера расположенных в пределах земельного участка объектов недвижимости:	данные отсутствуют
Категория земель:	Земли населенных пунктов
Виды разрешенного использования:	под производственную базу
Статус записи об объекте недвижимости:	Сведения об объекте недвижимости имеют статус "актуальные"
Особые отметки:	данные отсутствуют
Получатель выписки:	Трофимов Анатолий, от имени представляемого по доверенности: Администрация муниципального образования Юрьев-Польский район

ИНЖЕНЕР 1 КАТЕГОРИИ		Мешалкина А. В.
(полное наименование должности)	(подпись)	(инициалы, фамилия)

М.П.



Выписка из Единого государственного реестра недвижимости об основных хара... Page 2 of 3

Раздел 2

Выписка из Единого государственного реестра недвижимости об основных характеристиках и зарегистрированных правах на объект недвижимости

Сведения о зарегистрированных правах на объект недвижимости

<b>Земельный участок</b>		(вид объекта недвижимости)	
Лист № _____	Раздела <b>2</b>	Всего листов раздела <b>2</b> : _____	Всего разделов: _____
12.12.2017 № 33/001/039/2017-8483		Всего листов выписки: _____	
Кадастровый номер:		33:04:010130:57	
1. Правообладатель (правообладатели):	1.1.	Абрамчик Ирина Валентиновна, дата рождения: 11.03.1966, место рождения: г. Юрьев-Польский Владимирской области, гражданство: Российская Федерация, СНИЛС: 070-842-488 67, паспорт гражданина Российской Федерации: серия 17 02 № 832579, выдан 11.10.2002 ОБД Юрьев-Польского района Владимирской области, код подразделения 332-019	
2. Вид, номер и дата государственной регистрации права:	2.1.	Собственность, № 33-33-18/005/2010-445 от 05.05.2010	
3. Документы-основания:	3.1.	сведения не предоставляются	
4. Ограничение прав и обременение объекта недвижимости:		не зарегистрировано	
5. Сведения о наличии решения об изъятии объекта недвижимости для государственных и муниципальных нужд:		данные отсутствуют	
6. Сведения об осуществлении государственной регистрации прав без необходимого в силу закона согласия третьего лица, органа:		данные отсутствуют	
ИНЖЕНЕР 1 КАТЕГОРИИ <small>(полное наименование должности)</small>		Мешалкина А. В. <small>(инициалы, фамилия)</small>	

М.П.



Выписка из Единого государственного реестра недвижимости об основных хара... Page 3 of 3

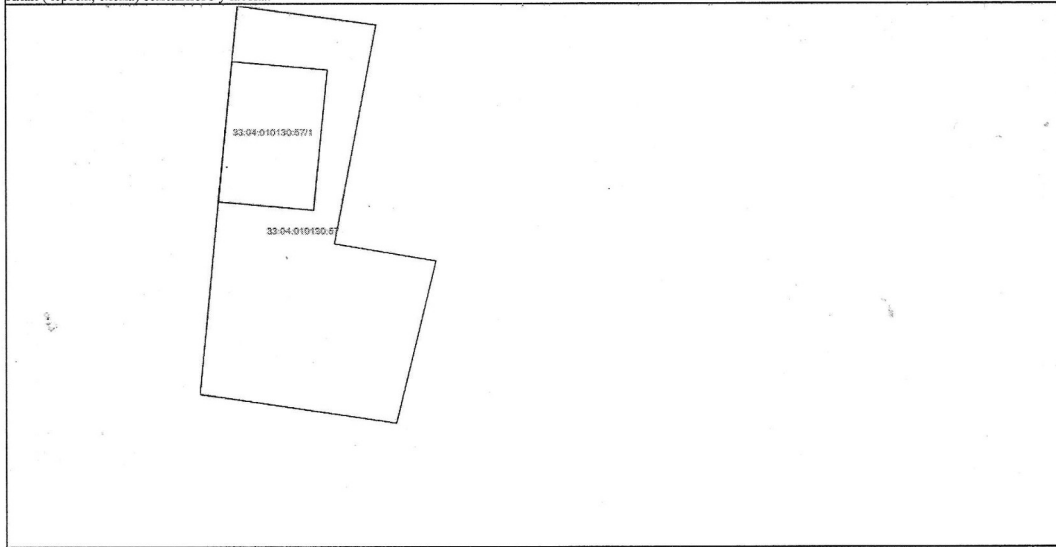
Раздел 3

Выписка из Единого государственного реестра недвижимости об основных характеристиках и зарегистрированных правах на объект недвижимости

Описание местоположения земельного участка

Земельный участок			
<small>(вид объекта недвижимости)</small>			
Лист №	Раздела 3	Всего листов раздела 3: _____	Всего разделов: _____
12.12.2017 № 33/001/039/2017-8483		Всего листов выписки: _____	
Кадастровый номер:		33:04:010130:57	

План (чертеж, схема) земельного участка:



Масштаб 1: \_\_\_\_\_ Условные обозначения: \_\_\_\_\_

ИНЖЕНЕР 1 КАТЕГОРИИ		Мешалкина А. В.
<small>(подпись и наименование должности)</small>	<small>(подпись)</small>	<small>(инициалы, фамилия)</small>

М.П.





Выписка из Единого государственного реестра недвижимости об основных хара... Page 1 of 3

ФИЛИАЛ ФЕДЕРАЛЬНОГО ГОСУДАРСТВЕННОГО БЮДЖЕТНОГО УЧРЕЖДЕНИЯ «ФЕДЕРАЛЬНАЯ КАДАСТРОВАЯ ПАЛАТА» ПО  
ВЛАДИМИРСКОЙ ОБЛАСТИ

(полное наименование органа регистрации прав)

Раздел 1

Выписка из Единого государственного реестра недвижимости об основных характеристиках и зарегистрированных правах на объект недвижимости  
Сведения об основных характеристиках объекта недвижимости  
На основании запроса от 12.12.2017 г., поступившего на рассмотрение 12.12.2017 г., сообщаем, что согласно записям Единого государственного реестра недвижимости:

Земельный участок	
(вид объекта недвижимости)	
Лист № _____ Раздела 1	Всего листов раздела 1: _____
12.12.2017 № 33/001/039/2017-8490	Всего разделов: _____
Кадастровый номер:	33:04:010162:18
Номер кадастрового квартала:	33:04:010162
Дата присвоения кадастрового номера:	27.01.2009
Ранее присвоенный государственный учетный номер:	данные отсутствуют
Адрес:	Владимирская обл, р-н Юрьев-Польский, МО г Юрьев-Польский (городское поселение), г Юрьев-Польский, ул Чехова, на земельном участке расположен жилой дом 54
Площадь:	921 +/- 11 кв. м
Кадастровая стоимость, руб.:	281374.71
Кадастровые номера расположенных в пределах земельного участка объектов недвижимости:	33:04:010162:207
Категория земель:	Земли населённых пунктов
Виды разрешенного использования:	для индивидуального жилищного строительства
Статус записи об объекте недвижимости:	Сведения об объекте недвижимости имеют статус "актуальные"
Особые отметки:	данные отсутствуют
Получатель выписки:	Трофимов Анатолий, от имени представляемого по доверенности: Администрация муниципального образования Юрьев-Польский район
ИНЖЕНЕР 2 КАТЕГОРИИ	Гульчевская Е. С.
(полное наименование должности)	(подпись) (инициалы, фамилия)

М.П.



Выписка из Единого государственного реестра недвижимости об основных хара... Page 2 of 3

Раздел 2

Выписка из Единого государственного реестра недвижимости об основных характеристиках и зарегистрированных правах на объект недвижимости  
Сведения о зарегистрированных правах на объект недвижимости

Земельный участок	
<small>(вид объекта недвижимости)</small>	
Лист № _____ Раздела <u>2</u>	Всего листов раздела <u>2</u> : _____
12.12.2017 № 33/001/039/2017-8490	
Кадастровый номер: <u>33:04:010162:18</u>	
1. Правообладатель (правообладатели):	1.1. <u>Гаврилов Анатолий Юрьевич</u>
2. Вид, номер и дата государственной регистрации права:	2.1. <u>Собственность, № 33-33-18/014/2011-539 от 13.12.2011</u>
3. Документы-основания:	3.1. <u>сведения не предоставляются</u>
4. Ограничение прав и обременение объекта недвижимости:	<u>не зарегистрировано</u>
5. Сведения о наличии решения об изъятии объекта недвижимости для государственных и муниципальных нужд:	<u>данные отсутствуют</u>
6. Сведения об осуществлении государственной регистрации прав без необходимого в силу закона согласия третьего лица, органа:	<u>данные отсутствуют</u>
ИНЖЕНЕР 2 КАТЕГОРИИ <small>(полное наименование должности)</small>	Гульчевская Е. С. <small>(подпись)</small>
	<small>(инициалы, фамилия)</small>

М.П.



Выписка из Единого государственного реестра недвижимости об основных хара... Page 3 of 3

Раздел 3

Выписка из Единого государственного реестра недвижимости об основных характеристиках и зарегистрированных правах на объект недвижимости

**Описание местоположения земельного участка**

<small>(вид объекта недвижимости)</small>			
Лист № _____	Раздела 3	Всего листов раздела 3: _____	Всего разделов: _____
12.12.2017 № 33/001/039/2017-8490		Всего листов выписки: _____	
Кадастровый номер:		33:04:010162:18	

План (чертеж, схема) земельного участка:

33:04:010162:18

Масштаб 1: \_\_\_\_\_ Условные обозначения: \_\_\_\_\_

ИНЖЕНЕР 2 КАТЕГОРИИ		Гульчешкая Е. С.
<small>(полное наименование должности)</small>	<small>(подпись)</small>	<small>(инициалы, фамилия)</small>

М.П.



Выписка из Единого государственного реестра недвижимости об основных хара... Page 1 of 3

ФИЛИАЛ ФЕДЕРАЛЬНОГО ГОСУДАРСТВЕННОГО БЮДЖЕТНОГО УЧРЕЖДЕНИЯ «ФЕДЕРАЛЬНАЯ КАДАСТРОВАЯ ПАЛАТА» ПО  
ВЛАДИМИРСКОЙ ОБЛАСТИ

(полное наименование органа регистрации прав)

Раздел 1

Выписка из Единого государственного реестра недвижимости об основных характеристиках и зарегистрированных правах на объект недвижимости  
Сведения об основных характеристиках объекта недвижимости  
На основании запроса от 12.12.2017 г., поступившего на рассмотрение 12.12.2017 г., сообщаем, что согласно записям Единого государственного реестра недвижимости:

Земельный участок	
(вид объекта недвижимости)	
Лист № _____ Раздела <u>1</u>	Всего листов раздела <u>1</u> : _____
Всего разделов: _____	
Всего листов выписки: _____	
12.12.2017 № 33/001/039/2017-8499	Кадастровый номер: 33:04:010162:22
Номер кадастрового квартала:	33:04:010162
Дата присвоения кадастрового номера:	27.01.2009
Ранее присвоенный государственный учетный номер:	данные отсутствуют
Адрес:	Владимирская обл, р-н Юрьев-Польский, МО г Юрьев-Польский (городское поселение), г Юрьев-Польский, ул Чехова, на земельном участке расположен жилой дом 56
Площадь:	1128 +/- 12 кв. м
Кадастровая стоимость, руб.:	344186.64
Кадастровые номера расположенных в пределах земельного участка объектов недвижимости:	33:04:010162:208
Категория земель:	Земли населенных пунктов
Виды разрешенного использования:	Для индивидуального жилищного строительства
Статус записи об объекте недвижимости:	Сведения об объекте недвижимости имеют статус "актуальные"
Особые отметки:	данные отсутствуют
Получатель выписки:	Трофимов Анатолий, от имени представляемого по доверенности: Администрация муниципального образования Юрьев-Польский район
ИНЖЕНЕР 2 КАТЕГОРИИ	Гульчевская Е. С.
(полное наименование должности)	(подпись)

М.П.



Выписка из Единого государственного реестра недвижимости об основных хара... Page 2 of 3

Раздел 2

Выписка из Единого государственного реестра недвижимости об основных характеристиках и зарегистрированных правах на объект недвижимости  
Сведения о зарегистрированных правах на объект недвижимости

Земельный участок			
(инд. объекта недвижимости)			
Лист №	Раздела 2	Всего листов раздела 2:	Всего разделов:
12.12.2017	№ 33/001/039/2017-8499		
Кадастровый номер:		33:04:010162:22	

1. Правообладатель (правообладатели):	1.1. Лезов Сергей Владимирович
2. Вид, номер и дата государственной регистрации права:	2.1. Общая долевая собственность, № 33-33-18/002/2012-149 от 11.02.2012, доля в праве 1/3
3. Документы-основания:	3.1. сведения не предоставляются
4. Ограничение прав и обременение объекта недвижимости:	не зарегистрировано
1. Правообладатель (правообладатели):	1.2. Лезова Мария Сергеевна
2. Вид, номер и дата государственной регистрации права:	2.2. Общая долевая собственность, № 33-33-18/002/2012-149 от 11.02.2012, доля в праве 1/3
3. Документы-основания:	3.2. сведения не предоставляются
4. Ограничение прав и обременение объекта недвижимости:	не зарегистрировано
1. Правообладатель (правообладатели):	1.3. Лезова Алина Сергеевна
2. Вид, номер и дата государственной регистрации права:	2.3. Общая долевая собственность, № 33-33-18/002/2012-149 от 11.02.2012, доля в праве 1/3
3. Документы-основания:	3.3. сведения не предоставляются
4. Ограничение прав и обременение объекта недвижимости:	не зарегистрировано
5. Сведения о наличии решения об изъятии объекта недвижимости для государственных и муниципальных нужд:	данные отсутствуют
6. Сведения об осуществлении государственной регистрации прав без необходимого в силу закона согласия третьего лица, органа:	данные отсутствуют

ИНЖЕНЕР 2 КАТЕГОРИИ	Гульчевская Е. С.
(полное наименование должности)	(подпись) (инициалы, фамилия)

М.П.



Выписка из Единого государственного реестра недвижимости об основных хара... Page 3 of 3

Раздел 3

Выписка из Единого государственного реестра недвижимости об основных характеристиках и зарегистрированных правах на объект недвижимости

**Описание местоположения земельного участка**

<b>Земельный участок</b>			
<small>(вид объекта недвижимости)</small>			
Лист №	Раздела 3	Всего листов раздела 3: _____	Всего разделов: _____
12.12.2017 № 33/001/039/2017-8499		Всего листов выписки: _____	
Кадастровый номер:		33:04:010162:22	

План (чертеж, схема) земельного участка:

33:04:010162:22

Масштаб 1: \_\_\_\_\_ Условные обозначения: \_\_\_\_\_

ИНЖЕНЕР 2 КАТЕГОРИИ <small>(полное наименование должности)</small>	<small>(подпись)</small>	Гульчевская Е. С. <small>(инициалы, фамилия)</small>
---	--------------------------	---

М.П.



Выписка из Единого государственного реестра недвижимости об основных хара... Page 1 of 4

ФИЛИАЛ ФЕДЕРАЛЬНОГО ГОСУДАРСТВЕННОГО БЮДЖЕТНОГО УЧРЕЖДЕНИЯ «ФЕДЕРАЛЬНАЯ КАДАСТРОВАЯ ПАЛАТА» ПО  
ВЛАДИМИРСКОЙ ОБЛАСТИ

(полное наименование органа регистрации прав)

Раздел 1

Выписка из Единого государственного реестра недвижимости об основных характеристиках и зарегистрированных правах на объект недвижимости  
Сведения об основных характеристиках объекта недвижимости  
На основании запроса от 12.12.2017 г., поступившего на рассмотрение 12.12.2017 г., сообщаем, что согласно записям Единого государственного реестра недвижимости:

Земельный участок	
(вид объекта недвижимости)	
Лист № _____ Раздела <u>1</u>	Всего листов раздела <u>1</u> : _____
12.12.2017 № 33/001/039/2017-8491	
Кадастровый номер: _____	
33:04:010162:61	
Номер кадастрового квартала:	33:04:010162
Дата присвоения кадастрового номера:	17.05.2011
Ранее присвоенный государственный учетный номер:	данные отсутствуют
Адрес:	Владимирская обл, р-н Юрьев-Польский, МО г Юрьев-Польский (городское поселение), г Юрьев-Польский, ул Чехова, дом 52
Площадь:	1086 +/- 12 кв. м
Кадастровая стоимость, руб.:	332392.02
Кадастровые номера расположенных в пределах земельного участка объектов недвижимости:	33:04:010162:77
Категория земель:	Земли населённых пунктов
Виды разрешенного использования:	под многоквартирный жилой дом малоэтажный
Статус записи об объекте недвижимости:	Сведения об объекте недвижимости имеют статус "актуальные"
Особые отметки:	данные отсутствуют
Получатель выписки:	Трофимов Анатолий, от имени представляемого по доверенности: Администрация муниципального образования Юрьев-Польский район
ИНЖЕНЕР 2 КАТЕГОРИИ	Гульчевская Е. С.
(полное наименование должности)	(подпись) (инициалы, фамилия)

М.П.



Выписка из Единого государственного реестра недвижимости об основных хара... Page 2 of 4

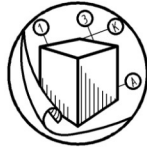
Раздел 2

Выписка из Единого государственного реестра недвижимости об основных характеристиках и зарегистрированных правах на объект недвижимости  
Сведения о зарегистрированных правах на объект недвижимости

Земельный участок		(инд. объекта недвижимости)	
Лист №	Раздела 2	Всего листов раздела 2:	Всего разделов: _____
12.12.2017 № 33/001/039/2017-8491		Всего листов выписки: _____	
Кадастровый номер:		33:04:010162:61	
1. Правообладатель (правообладатели):	1.1.	Карева Елена Алексеевна,	Общая долевая собственность, № 33-33-18/005/2011-421 от 22.06.2011, доля в праве 1/5
2. Вид, номер и дата государственной регистрации права:	2.1.	Общая долевая собственность, № 33-33-18/005/2011-421 от 22.06.2011, доля в праве 1/5	
3. Документы-основания:	3.1.	сведения не предоставляются	
4. Ограничение прав и обременение объекта недвижимости:	не зарегистрировано		
1. Правообладатель (правообладатели):	1.2.	Петров Алексей Георгиевич	Общая долевая собственность, № 33-33-18/005/2011-421 от 22.06.2011, доля в праве 1/5
2. Вид, номер и дата государственной регистрации права:	2.2.	Общая долевая собственность, № 33-33-18/005/2011-421 от 22.06.2011, доля в праве 1/5	
3. Документы-основания:	3.2.	сведения не предоставляются	
4. Ограничение прав и обременение объекта недвижимости:	не зарегистрировано		
1. Правообладатель (правообладатели):	1.3.	Дмитриева Наталья Николаевна	Общая долевая собственность, № 33-33-18/004/2011-429 от 12.10.2011, доля в праве 1/10
2. Вид, номер и дата государственной регистрации права:	2.3.	Общая долевая собственность, № 33-33-18/004/2011-429 от 12.10.2011, доля в праве 1/10	
3. Документы-основания:	3.3.	сведения не предоставляются	
4. Ограничение прав и обременение объекта недвижимости:	не зарегистрировано		
ИНЖЕНЕР 2 КАТЕГОРИИ		Гульчевская Е. С.	
(полное наименование должности)	(подпись)	(инициалы, фамилия)	

М.П.





Выписка из Единого государственного реестра недвижимости об основных хара... Page 3 of 4

Земельный участок			
(вид объекта недвижимости)			
Лист №	Раздела 2	Всего листов раздела 2 :	Всего разделов:
12.12.2017	№ 33/001/039/2017-8491		
Кадастровый номер:		33:04:010162:61	

1. Правообладатель (правообладатели):	1.4. Дмитрий Александр Евгеньевич дата рождения: 27.11.1978, место рождения: г. Юрьев-Польский Владимирской области, гражданство: Российская Федерация, СНИЛС: 074-105-953 49, паспорт гражданина Российской Федерации: серия 17 01 № 424483, выдан 26.12.2001 Юрьев-Польским РОВД Владимирской области, код подразделения 332-019, почтовый адрес: Владимирская область, г. Юрьев-Польский, ул. 1 Мая, д. 77, кв. 27
2. Вид, номер и дата государственной регистрации права:	2.4. Общая долевая собственность, № 33-33-18/004/2011-429 от 12.10.2011, доля в праве 1/10
3. Документ-основания:	3.4. сведения не предоставляются
4. Ограничение прав и обременение объекта недвижимости:	не зарегистрировано
1. Правообладатель (правообладатели):	1.5. Дмитриева Надежда Александровна, дата рождения: 10.01.1978, место рождения: г. Юрьев-Польский Владимирской области, гражданство: Российская Федерация, СНИЛС: 074-105-953 49, паспорт гражданина Российской Федерации: серия 17 01 № 424483, выдан 26.12.2001 Юрьев-Польским РОВД Владимирской области, код подразделения 332-019, почтовый адрес: Владимирская область, г. Юрьев-Польский, ул. 1 Мая, д. 77, кв. 27
2. Вид, номер и дата государственной регистрации права:	2.5. Общая долевая собственность, № 33-33-18/004/2011-429 от 12.10.2011, доля в праве 1/10
3. Документ-основания:	3.5. сведения не предоставляются
4. Ограничение прав и обременение объекта недвижимости:	не зарегистрировано
1. Правообладатель (правообладатели):	1.6. Дмитриев Даниил Александрович дата рождения: 12.10.2011, место рождения: г. Юрьев-Польский Владимирской области, гражданство: Российская Федерация, СНИЛС: 074-105-953 49, паспорт гражданина Российской Федерации: серия 17 01 № 424483, выдан 26.12.2001 Юрьев-Польским РОВД Владимирской области, код подразделения 332-019, почтовый адрес: Владимирская область, г. Юрьев-Польский, ул. 1 Мая, д. 77, кв. 27
2. Вид, номер и дата государственной регистрации права:	2.6. Общая долевая собственность, № 33-33-18/004/2011-429 от 12.10.2011, доля в праве 1/10
3. Документ-основания:	3.6. сведения не предоставляются
4. Ограничение прав и обременение объекта недвижимости:	не зарегистрировано
1. Правообладатель (правообладатели):	1.7. Петрова Нина Александровна, дата рождения: 26.09.1966, место рождения: г. Юрьев-Польский Владимирской области, гражданство: Российская Федерация, СНИЛС: 074-105-953 49, паспорт гражданина Российской Федерации: серия 17 01 № 424483, выдан 26.12.2001 Юрьев-Польским РОВД Владимирской области, код подразделения 332-019, почтовый адрес: Владимирская область, г. Юрьев-Польский, ул. 1 Мая, д. 77, кв. 27
2. Вид, номер и дата государственной регистрации права:	2.7. Общая долевая собственность, № 33-33/031-33/031/006/2016-401/4 от 26.09.2016, доля в праве 1/5
3. Документ-основания:	3.7. сведения не предоставляются
4. Ограничение прав и обременение объекта недвижимости:	не зарегистрировано
5. Сведения о наличии решения об изъятии объекта недвижимости для государственных и муниципальных нужд:	данные отсутствуют
6. Сведения об осуществлении государственной регистрации прав без необходимого в силу закона согласия третьего лица, органа:	данные отсутствуют

ИНЖЕНЕР 2 КАТЕГОРИИ		Гульчевская Е. С.
(полное наименование должности)	(подпись)	(инициалы, фамилия)

М.П.



Выписка из Единого государственного реестра недвижимости об основных хара... Page 4 of 4

Раздел 3

Выписка из Единого государственного реестра недвижимости об основных характеристиках и зарегистрированных правах на объект недвижимости  
Описание местоположения земельного участка

Земельный участок			
<small>(вид объекта недвижимости)</small>			
Лист №	Раздела 3	Всего листов раздела 3:	Всего разделов:
12.12.2017 №	33/001/039/2017-8491		
Кадастровый номер:		33:04:010162:61	
План (чертеж, схема) земельного участка:			
Масштаб 1:	Условные обозначения:		
ИНЖЕНЕР 2 КАТЕГОРИИ		Гульчевская Е. С.	
<small>(полное наименование должности)</small>	<small>(подпись)</small>	<small>(инициалы, фамилия)</small>	

М.П.



Выписка из Единого государственного реестра недвижимости об основных хара... Page 1 of 3

ФИЛИАЛ ФЕДЕРАЛЬНОГО ГОСУДАРСТВЕННОГО БЮДЖЕТНОГО УЧРЕЖДЕНИЯ «ФЕДЕРАЛЬНАЯ КАДАСТРОВАЯ ПАЛАТА» ПО  
ВЛАДИМИРСКОЙ ОБЛАСТИ

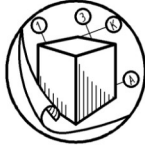
(полное наименование органа регистрации прав)

Раздел 1

Выписка из Единого государственного реестра недвижимости об основных характеристиках и зарегистрированных правах на объект недвижимости  
Сведения об основных характеристиках объекта недвижимости  
На основании запроса от 12.12.2017 г., поступившего на рассмотрение 12.12.2017 г., сообщаем, что согласно записям Единого государственного реестра недвижимости:

Земельный участок	
(вид объекта недвижимости)	
Лист №	Раздела 1
12.12.2017 № 33/001/039/2017-8507	
Кадастровый номер:	33:04:010162:19
Номер кадастрового квартала:	33:04:010162
Дата присвоения кадастрового номера:	27.01.2009
Ранее присвоенный государственный учетный номер:	данные отсутствуют
Адрес:	Владимирская обл, р-н Юрьев-Польский, МО г Юрьев-Польский (городское поселение), г Юрьев-Польский, ул Чехова, на земельном участке расположен жилой дом 58
Площадь:	1297 +/- 13 кв. м
Кадастровая стоимость, руб.:	396051.92
Кадастровые номера расположенных в пределах земельного участка объектов недвижимости:	33:04:010162:70
Категория земель:	Земли населённых пунктов
Виды разрешенного использования:	Для индивидуального жилищного строительства
Статус записи об объекте недвижимости:	Сведения об объекте недвижимости имеют статус "актуальные"
Особые отметки:	данные отсутствуют
Получатель выписки:	Трофимов Анатолий, от имени представляемого по доверенности: Администрация муниципального образования Юрьев-Польский район
ИНЖЕНЕР 2 КАТЕГОРИИ	Гульчевская Е. С.
(полное наименование должности)	(подпись)
	(инициалы, фамилия)

М.П.



Выписка из Единого государственного реестра недвижимости об основных хара... Page 2 of 3

Раздел 2

Выписка из Единого государственного реестра недвижимости об основных характеристиках и зарегистрированных правах на объект недвижимости  
Сведения о зарегистрированных правах на объект недвижимости

Земельный участок			
(ид. объекта недвижимости)			
Лист №	Раздела 2	Всего листов раздела 2: _____	Всего разделов: _____
12.12.2017 № 33/001/039/2017-8507		Всего листов выписки: _____	
Кадастровый номер:		33:04:010162:19	
1. Правообладатель (правообладатели):	1.1.	Гадаев Аслан Баудинович	
2. Вид, номер и дата государственной регистрации права:	2.1.	Собственность, № 33-33-18/018/2010-205 от 28.12.2010	
3. Документы-основания:	3.1.	сведения не предоставляются	
4. Ограничение прав и обременение объекта недвижимости:		не зарегистрировано	
5. Сведения о наличии решения об изъятии объекта недвижимости для государственных и муниципальных нужд:		данные отсутствуют	
6. Сведения об осуществлении государственной регистрации прав без необходимого в силу закона согласия третьего лица, органа:		данные отсутствуют	
ИНЖЕНЕР 2 КАТЕГОРИИ		Гульчевская Е. С.	
(полное наименование должности)		(подпись)	(инициалы, фамилия)

М.П.



Выписка из Единого государственного реестра недвижимости об основных хара... Page 3 of 3

Раздел 3

Выписка из Единого государственного реестра недвижимости об основных характеристиках и зарегистрированных правах на объект недвижимости  
Описание местоположения земельного участка

Земельный участок			
<small>(вид объекта недвижимости)</small>			
Лист №	Раздела <u>3</u>	Всего листов раздела <u>3</u> :	Всего разделов: _____
12.12.2017 № 33/001/039/2017-8507		Всего листов выписки: _____	
Кадастровый номер:		33:04:010162:19	
План (чертеж, схема) земельного участка:			
Масштаб 1:		Условные обозначения:	
ИНЖЕНЕР 2 КАТЕГОРИИ		Гульчевская Е. С.	
<small>(подпись и наименование должности)</small>		<small>(подпись) (инициалы, фамилия)</small>	

М.П.



Выписка из Единого государственного реестра недвижимости об основных хара... Page 1 of 3

**ФИЛИАЛ ФЕДЕРАЛЬНОГО ГОСУДАРСТВЕННОГО БЮДЖЕТНОГО УЧРЕЖДЕНИЯ «ФЕДЕРАЛЬНАЯ КАДАСТРОВАЯ ПАЛАТА» ПО  
ВЛАДИМИРСКОЙ ОБЛАСТИ**

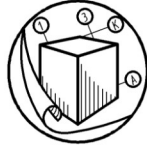
(полное наименование органа регистрации прав)

Раздел 1

Выписка из Единого государственного реестра недвижимости об основных характеристиках и зарегистрированных правах на объект недвижимости  
**Сведения об основных характеристиках объекта недвижимости**  
На основании запроса от 12.12.2017 г., поступившего на рассмотрение 12.12.2017 г., сообщаем, что согласно записям Единого государственного реестра недвижимости:

Земельный участок	
(вид объекта недвижимости)	
Лист № _____ Раздела 1	Всего листов раздела 1: _____
12.12.2017 № 33/001/039/2017-8502	Всего разделов: _____
Кадастровый номер:	33:04:010162:20
Номер кадастрового квартала:	33:04:010162
Дата присвоения кадастрового номера:	27.01.2009
Ранее присвоенный государственный учетный номер:	данные отсутствуют
Адрес:	Владимирская обл, р-н Юрьев-Польский, МО г Юрьев-Польский (городское поселение), г Юрьев-Польский, ул Чехова, на земельном участке расположен жилой дом 60
Площадь:	1420 +/- 13 кв. м
Кадастровая стоимость, руб.:	434292.80
Кадастровые номера расположенных в пределах земельного участка объектов недвижимости:	33:04:010166:314, 33:04:010142:151
Категория земель:	Земли населённых пунктов
Виды разрешенного использования:	Для индивидуального жилищного строительства
Статус записи об объекте недвижимости:	Сведения об объекте недвижимости имеют статус "актуальные"
Особые отметки:	данные отсутствуют
Получатель выписки:	Трофимов Анатолий, от имени представляемого по доверенности: Администрация муниципального образования Юрьев-Польский район
ИНЖЕНЕР 2 КАТЕГОРИИ	Гульчевская Е. С.
(полное наименование должности)	(подпись) (инициалы, фамилия)

М.П.



Выписка из Единого государственного реестра недвижимости об основных хара... Page 2 of 3

Раздел 2

Выписка из Единого государственного реестра недвижимости об основных характеристиках и зарегистрированных правах на объект недвижимости  
Сведения о зарегистрированных правах на объект недвижимости

Земельный участок	
(вид объекта недвижимости)	
Лист № _____ Раздела <b>2</b>	Всего листов раздела <b>2</b> : _____
<b>12.12.2017 № 33/001/039/2017-8502</b>	Всего разделов: _____
Кадастровый номер:	<b>33:04:010162:20</b>
1. Правообладатель (правообладатели):	1.1. <b>Абрамов Роман Юрьевич</b>
2. Вид, номер и дата государственной регистрации права:	2.1. Собственность, № 33-33-33/005/2013-224 от 16.04.2013
3. Документы-основания:	3.1. сведения не предоставляются
4. Ограничение прав и обременение объекта недвижимости:	не зарегистрировано
5. Сведения о наличии решения об изъятии объекта недвижимости для государственных и муниципальных нужд:	данные отсутствуют
6. Сведения об осуществлении государственной регистрации прав без необходимого в силу закона согласия третьего лица, органа:	данные отсутствуют
ИНЖЕНЕР 2 КАТЕГОРИИ	Гульчевская Е. С.
(полное наименование должности)	(подпись) (инициалы, фамилия)

М.П.



Выписка из Единого государственного реестра недвижимости об основных хара... Page 3 of 3

Раздел 3

Выписка из Единого государственного реестра недвижимости об основных характеристиках и зарегистрированных правах на объект недвижимости

**Описание местоположения земельного участка**

Земельный участок			
<small>(всё объекты недвижимости)</small>			
Лист №	Раздела 3	Всего листов раздела 3:	Всего разделов:
12.12.2017	№ 33/001/039/2017-8502		
Кадастровый номер:		33:04:010102:20	
План (чертеж, схема) земельного участка:			
Масштаб 1:	Условные обозначения:		
ИНЖЕНЕР 2 КАТЕГОРИИ		Гульчевская Е. С.	
<small>(полное наименование должности)</small>	<small>(подпись)</small>	<small>(инициалы, фамилия)</small>	

М.П.





Выписка из Единого государственного реестра недвижимости об основных хара... Page 1 of 3

ФИЛИАЛ ФЕДЕРАЛЬНОГО ГОСУДАРСТВЕННОГО БЮДЖЕТНОГО УЧРЕЖДЕНИЯ «ФЕДЕРАЛЬНАЯ КАДАСТРОВАЯ ПАЛАТА» ПО  
ВЛАДИМИРСКОЙ ОБЛАСТИ

(полное наименование органа регистрации прав)

Раздел 1

Выписка из Единого государственного реестра недвижимости об основных характеристиках и зарегистрированных правах на объект недвижимости  
Сведения об основных характеристиках объекта недвижимости  
На основании запроса от 12.12.2017 г., поступившего на рассмотрение 12.12.2017 г., сообщаем, что согласно записям Единого государственного реестра недвижимости:

Земельный участок	
(вид объекта недвижимости)	
Лист № _____ Раздела 1	Всего листов раздела 1: _____
12.12.2017 № 33/001/039/2017-8484	Всего разделов: _____
Кадастровый номер:	33:04:010162:31
Номер кадастрового квартала:	33:04:010162
Дата присвоения кадастрового номера:	17.03.2010
Ранее присвоенный государственный учетный номер:	данные отсутствуют
Адрес:	Владимирская обл, Юрьев-Польский р-н, МО г Юрьев-Польский (городское поселение), участок находится примерно в 30м от ориентира по направлению на юг. Почтовый адрес ориентира: Владимирская обл, Юрьев-Польский р-н, МО г Юрьев-Польский (городское поселение), г Юрьев-Польский, ул Станционная, д 2
Площадь:	1829 +/- 15 кв. м
Кадастровая стоимость, руб.:	783470.44
Кадастровые номера расположенных в пределах земельного участка объектов недвижимости:	33:04:010162:249
Категория земель:	Земли населенных пунктов
Виды разрешенного использования:	Малозэтажная многоквартирная жилая застройка
Статус записи об объекте недвижимости:	Сведения об объекте недвижимости имеют статус "актуальные"
Особые отметки:	38726 320-17п 27.10.2017
Получатель выписки:	Трофимов Анатолий, от имени представляемого по доверенности: Администрация муниципального образования Юрьев-Польский район
ИНЖЕНЕР 2 КАТЕГОРИИ	Гульчевская Е. С.
(полное наименование должности)	(подпись) (инициалы, фамилия)

М.П.



Выписка из Единого государственного реестра недвижимости об основных хара... Page 2 of 3

Раздел 2

Выписка из Единого государственного реестра недвижимости об основных характеристиках и зарегистрированных правах на объект недвижимости  
Сведения о зарегистрированных правах на объект недвижимости

Земельный участок	
(вид объекта недвижимости)	
Лист № <u>12.12.2017</u> Раздела <u>2</u>	Всего листов раздела <u>2</u> : _____
<u>33/001/039/2017-8484</u>	Всего разделов: _____
Кадастровый номер:	<u>33:04:010162:31</u>
1. Правообладатель (правообладатели):	1.1. Королев Сергей Юрьевич
2. Вид, номер и дата государственной регистрации права:	2.1. Собственность, № 33:04:010162:31-33/031/2017-3 от 18.04.2017
3. Документы-основания:	3.1. сведения не предоставляются
4. Ограничение прав и обременение объекта недвижимости:	не зарегистрировано
5. Сведения о наличии решения об изъятии объекта недвижимости для государственных и муниципальных нужд:	данные отсутствуют
6. Сведения об осуществлении государственной регистрации прав без необходимого в силу закона согласия третьего лица, органа:	данные отсутствуют
ИНЖЕНЕР 2 КАТЕГОРИИ	Гульчевская Е. С.
<small>(полное наименование должности)</small>	<small>(подпись)</small>
	<small>(инициалы, фамилия)</small>

М.П.



Выписка из Единого государственного реестра недвижимости об основных хара... Page 3 of 3

Раздел 3

Выписка из Единого государственного реестра недвижимости об основных характеристиках и зарегистрированных правах на объект недвижимости  
**Описание местоположения земельного участка**

<b>Земельный участок</b>			
<small>(вид объекта недвижимости)</small>			
Лист №	Раздела <b>3</b>	Всего листов раздела <b>3</b> : _____	Всего разделов: _____
12.12.2017 № 33/001/039/2017-8484		Всего листов выписки: _____	
Кадастровый номер:		33:04:010162:31	
<b>План (чертеж, схема) земельного участка:</b>			
Масштаб 1:		Условные обозначения:	
ИНЖЕНЕР 2 КАТЕГОРИИ <small>(полное наименование должности)</small>		Гульчевская Е. С. <small>(подпись)</small>	
		<small>(инициалы, фамилия)</small>	

М.П.



Выписка из Единого государственного реестра недвижимости об основных хара... Page 1 of 3

ФИЛИАЛ ФЕДЕРАЛЬНОГО ГОСУДАРСТВЕННОГО БЮДЖЕТНОГО УЧРЕЖДЕНИЯ «ФЕДЕРАЛЬНАЯ КАДАСТРОВАЯ ПАЛАТА» ПО  
ВЛАДИМИРСКОЙ ОБЛАСТИ

(полное наименование органа регистрации прав)

Раздел 1

Выписка из Единого государственного реестра недвижимости об основных характеристиках и зарегистрированных правах на объект недвижимости  
Сведения об основных характеристиках объекта недвижимости

На основании запроса от 12.12.2017 г., поступившего на рассмотрение 12.12.2017 г., сообщаем, что согласно записям Единого государственного реестра недвижимости:

Земельный участок	
(инд. объекта недвижимости)	
Лист №	Раздела 1
12.12.2017 № 33/001/039/2017-8474	
Кадастровый номер:	33:04:010136:460
Номер кадастрового квартала:	33:04:010136
Дата присвоения кадастрового номера:	16.02.2015
Ранее присвоенный государственный учетный номер:	данные отсутствуют
Адрес:	Владимирская область, р-н Юрьев-Польский, МО г Юрьев-Польский (городское поселение), г Юрьев-Польский, ул Герцена, д 6
Площадь:	273 +/- кв. м
Кадастровая стоимость, руб.:	254165.73
Кадастровые номера расположенных в пределах земельного участка объектов недвижимости:	33:04:010136:131
Категория земель:	Земли населённых пунктов
Виды разрешенного использования:	под промышленные предприятия
Статус записи об объекте недвижимости:	Сведения об объекте недвижимости имеют статус "актуальные"
Особые отметки:	данные отсутствуют
Получатель выписки:	Трофимов Анатолий, от имени представляемого по доверенности: Администрация муниципального образования Юрьев-Польский район
ИНЖЕНЕР I КАТЕГОРИИ	Мешалкина А. В.
(полное наименование должности)	(подпись) (инициалы, фамилия)

М.П.



Выписка из Единого государственного реестра недвижимости об основных хара... Page 2 of 3

Раздел 2

Выписка из Единого государственного реестра недвижимости об основных характеристиках и зарегистрированных правах на объект недвижимости  
Сведения о зарегистрированных правах на объект недвижимости

Земельный участок	
<small>(вид объекта недвижимости)</small>	
Лист № _____ Раздела 2	Всего листов раздела 2: _____
12.12.2017 № 33/001/039/2017-8474	Всего разделов: _____
Кадастровый номер:	33:04:010136:460
1. Правообладатель (правообладатели):	1.1. Дочернее закрытое акционерное общество Юрьев-Польская ПМК-17 закрытого акционерного общества "Владимирагроводстрой", ИНН: 3326002400, ОГРН: 1033301600221
2. Вид, номер и дата государственной регистрации права:	2.1. Собственность, № 33-33/031-33/031/001/2015-1002/1 от 12.03.2015
3. Документы-основания:	3.1. сведения не предоставляются
4. Ограничение прав и обременение объекта недвижимости:	не зарегистрировано
5. Сведения о наличии решения об изъятии объекта недвижимости для государственных и муниципальных нужд:	данные отсутствуют
6. Сведения об осуществлении государственной регистрации прав без необходимого в силу закона согласия третьего лица, органа:	данные отсутствуют
ИНЖЕНЕР I КАТЕГОРИИ	Мешалкина А. В.
<small>(полное наименование должности)</small>	<small>(подпись)</small>
	<small>(инициалы, фамилия)</small>

М.П.



Выписка из Единого государственного реестра недвижимости об основных хара... Page 3 of 3

Раздел 3

Выписка из Единого государственного реестра недвижимости об основных характеристиках и зарегистрированных правах на объект недвижимости  
Описание местоположения земельного участка

Земельный участок			
<small>(вид объекта недвижимости)</small>			
Лист №	Раздела 3	Всего листов раздела 3:	Всего разделов:
12.12.2017	№ 33/001/039/2017-8474		
Кадастровый номер:		33:04:010136:460	
План (чертеж, схема) земельного участка:			
Масштаб 1:	Условные обозначения:		
ИНЖЕНЕР I КАТЕГОРИИ		Мешалкина А. В.	
<small>(полное наименование должности)</small>	<small>(подпись)</small>	<small>(инициалы, фамилия)</small>	

М.П.



Выписка из Единого государственного реестра недвижимости об основных хара... Page 1 of 3

ФИЛИАЛ ФЕДЕРАЛЬНОГО ГОСУДАРСТВЕННОГО БЮДЖЕТНОГО УЧРЕЖДЕНИЯ «ФЕДЕРАЛЬНАЯ КАДАСТРОВАЯ ПАЛАТА» ПО  
ВЛАДИМИРСКОЙ ОБЛАСТИ

(полное наименование органа регистрации прав)

Раздел 1

Выписка из Единого государственного реестра недвижимости об основных характеристиках и зарегистрированных правах на объект недвижимости  
Сведения об основных характеристиках объекта недвижимости

На основании запроса от 12.12.2017 г., поступившего на рассмотрение 12.12.2017 г., сообщаем, что согласно записям Единого государственного реестра недвижимости:

Земельный участок			
(инд объект недвижимости)			
Лист №	Раздела 1	Всего листов раздела 1:	Всего листов выписки:
12.12.2017	№ 33/001/039/2017-8480		
Кадастровый номер:		33:04:010136:459	

Номер кадастрового квартала:	33:04:010136
Дата присвоения кадастрового номера:	16.02.2015
Ранее присвоенный государственный учетный номер:	данные отсутствуют
Адрес:	Владимирская область, р-н Юрьев-Польский, МО г Юрьев-Польский (городское поселение), г Юрьев-Польский, ул Герцена, д 6
Площадь:	19953 +/- 49кв. м
Кадастровая стоимость, руб.:	18308872.80
Кадастровые номера расположенных в пределах земельного участка объектов недвижимости:	33:04:010136:136
Категория земель:	Земли населенных пунктов
Виды разрешенного использования:	хозяйства с содержанием животных до 50 голов
Статус записи об объекте недвижимости:	Сведения об объекте недвижимости имеют статус "актуальные"
Особые отметки:	данные отсутствуют
Получатель выписки:	Трофимов Анатолий, от имени представляемого по доверенности: Администрация муниципального образования Юрьев-Польский район

ИНЖЕНЕР 1 КАТЕГОРИИ		Мешалкина А. В.
(полное наименование должности)	(подпись)	(инициалы, фамилия)

М.П.



Выписка из Единого государственного реестра недвижимости об основных хара... Page 2 of 3

Раздел 2

Выписка из Единого государственного реестра недвижимости об основных характеристиках и зарегистрированных правах на объект недвижимости  
Сведения о зарегистрированных правах на объект недвижимости

Земельный участок	
(вид объекта недвижимости)	
Лист № _____	Раздела 2
Всего листов раздела 2: _____	
Всего разделов: _____	
Всего листов выписки: _____	
12.12.2017 № 33/001/039/2017-8480	
Кадастровый номер: 33:04:010136:459	
1. Правообладатель (правообладатели):	1.1. Дочернее закрытое акционерное общество Юрьев-Польская ПМК-17 закрытого акционерного общества "Владимирагроводстрой", ИНН: 3326002400, ОГРН: 1033301600221
2. Вид, номер и дата государственной регистрации права:	2.1. Собственность, № 33-33/031-33/031/001/2015-1003/1 от 12.03.2015
3. Документы-основания:	3.1. сведения не предоставляются
Ограничение прав и обременение объекта недвижимости:	
4. 1.1. вид:	Ипотека
дата государственной регистрации:	06.04.2016
номер государственной регистрации:	33-33/031-33/031/004/2016-141/1
срок, на который установлено ограничение прав и обременение объекта:	с 06.04.2016 по 28.03.2020
лицо, в пользу которого установлено ограничение прав и обременение объекта:	Общество с ограниченной ответственностью "Владимирский промышленный банк", ИНН: 3329000313, ОГРН: 1023300000052
основание государственной регистрации:	Договор залога недвижимости (ипотеки) от 29.03.2016; Дополнительное соглашение к договору залога недвижимости (ипотеки) от 29.03.2016 г. от 27.03.2017 №1
5. Сведения о наличии решения об изъятии объекта недвижимости для государственных и муниципальных нужд:	данные отсутствуют
6. Сведения об осуществлении государственной регистрации прав без необходимого в силу закона согласия третьего лица, органа:	данные отсутствуют
ИНЖЕНЕР 1 КАТЕГОРИИ	Мешалкина А. В.
(полное наименование должности)	(подпись) (инициал, фамилия)

М.П.





Выписка из Единого государственного реестра недвижимости об основных хара... Page 3 of 3

Раздел 3

Выписка из Единого государственного реестра недвижимости об основных характеристиках и зарегистрированных правах на объект недвижимости  
Описание местоположения земельного участка

Земельный участок			
<small>(вид объекта недвижимости)</small>			
Лист №	Раздела <u>3</u>	Всего листов раздела <u>3</u> :	Всего разделов: _____
12.12.2017 № 33/001/039/2017-8480		Всего листов выписки: _____	
Кадастровый номер:		33:04:010136:459	
План (чертеж, схема) земельного участка:			
Масштаб 1:		Условные обозначения:	
ИНЖЕНЕР I КАТЕГОРИИ		Мешалкина А. В.	
<small>(полное наименование должности)</small>		<small>(подпись)</small>	

М.П.